



ОБЩЕСТВО С ОГРАНИЧЕННОЙ ОТВЕТСТВЕННОСТЬЮ
«САМАРСКИЙ НАУЧНО-ИССЛЕДОВАТЕЛЬСКИЙ И ПРОЕКТНЫЙ ИНСТИТУТ НЕФТЕДОБЫЧИ»
(ООО «СамараНИПИнефть»)

Сбор нефти и газа со скважин №№8055, 8058 Бобровского месторождения

**в границах МО Лабазинский сельсовет Курманаевского района
Оренбургской области**

Проект межевания территории. 7572П.

раздел 5 «Основная часть проекта межевания территории»
раздел 6 «Материалы по обоснованию проекта межевания
территории»

7572П-ПП-006.000.000-ПЗУ-03

Место для
QR-кода



ОБЩЕСТВО С ОГРАНИЧЕННОЙ ОТВЕТСТВЕННОСТЬЮ
«САМАРСКИЙ НАУЧНО-ИССЛЕДОВАТЕЛЬСКИЙ И ПРОЕКТНЫЙ ИНСТИТУТ НЕФТЕДОБЫЧИ»
(ООО «СамараНИПИнефть»)

Сбор нефти и газа со скважин №№8055, 8058 Бобровского месторождения

**в границах МО Лабазинский сельсовет Курманаевского района
Оренбургской области**

Проект межевания территории. 7572П.

раздел 5 «Основная часть проекта межевания территории»
раздел 6 «Материалы по обоснованию проекта межевания
территории»

7572П-ПП-006.000.000-ПЗУ-03

Главный инженер

Главный инженер проекта



Кашаев Д.В.

Новиков В.В.

Состав документации по планировке территории

Номер тома	Обозначение	Наименование
1	7572П-ПП-006.000.000-ПЗУ-01	Проект планировки территории Основная часть Раздел 1. Проект планировки территории. Графические материалы
2	7572П-ПП-006.000.000-ПЗУ-02	Раздел 2. Положение о размещении линейного объекта Материалы по обоснованию Раздел 3. Материалы по обоснованию проекта планировки территории. Графические материалы
3	7572П-ПП-006.000.000-ПЗУ-03	Раздел 4. Материалы по обоснованию проекта планировки территории. Пояснительная записка Проект межевания территории Основная часть Раздел 5. Основная часть. Чертеж межевания территории основной части Материалы по обоснованию Раздел 6. Чертеж межевания территории материалов по обоснованию

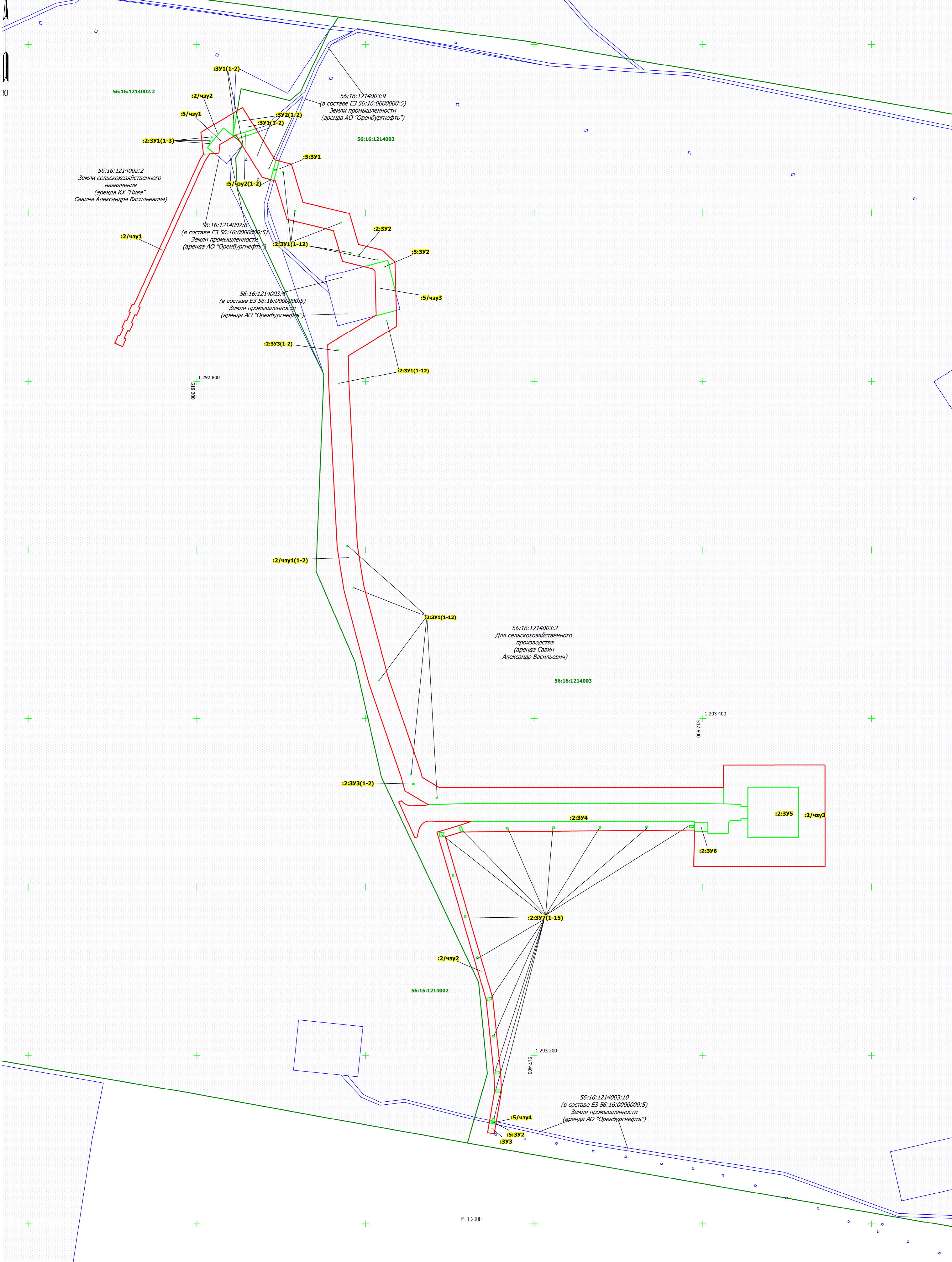
Содержание

5 Основная часть проекта межевания территории	5.1
5.1 Графическая часть проекта межевания территории	5.1
5.2 Перечень и сведения о площади образуемых земельных участков, в том числе возможные способы их образования	5.3
5.3 Перечень и сведения о площади образуемых земельных участков, которые будут отнесены к территориям общего пользования или имуществу общего пользования, в том числе в отношении которых предполагаются резервирование и (или) изъятие для государственных или муниципальных нужд...	5.8
5.4 Вид разрешенного использования образуемых земельных участков в соответствии с проектом планировки территории	5.9
6 Материалы по обоснованию проекта межевания территории.....	6.1
6.1 Графическая часть проекта межевания территории	6.1

5 Основная часть проекта межевания территории

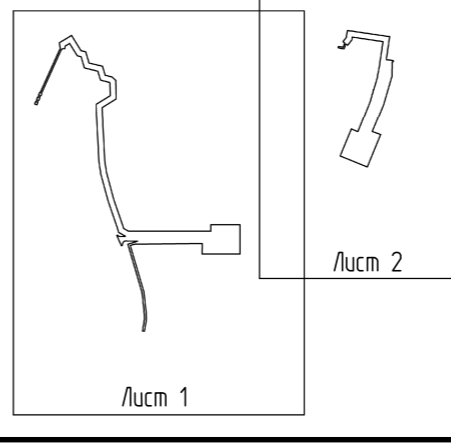
5.1 Графическая часть проекта межевания территории

№ п/п	Наименование документа в составе графической части	Количество листов	Примечание
1	Чертеж межевания территории	2	–

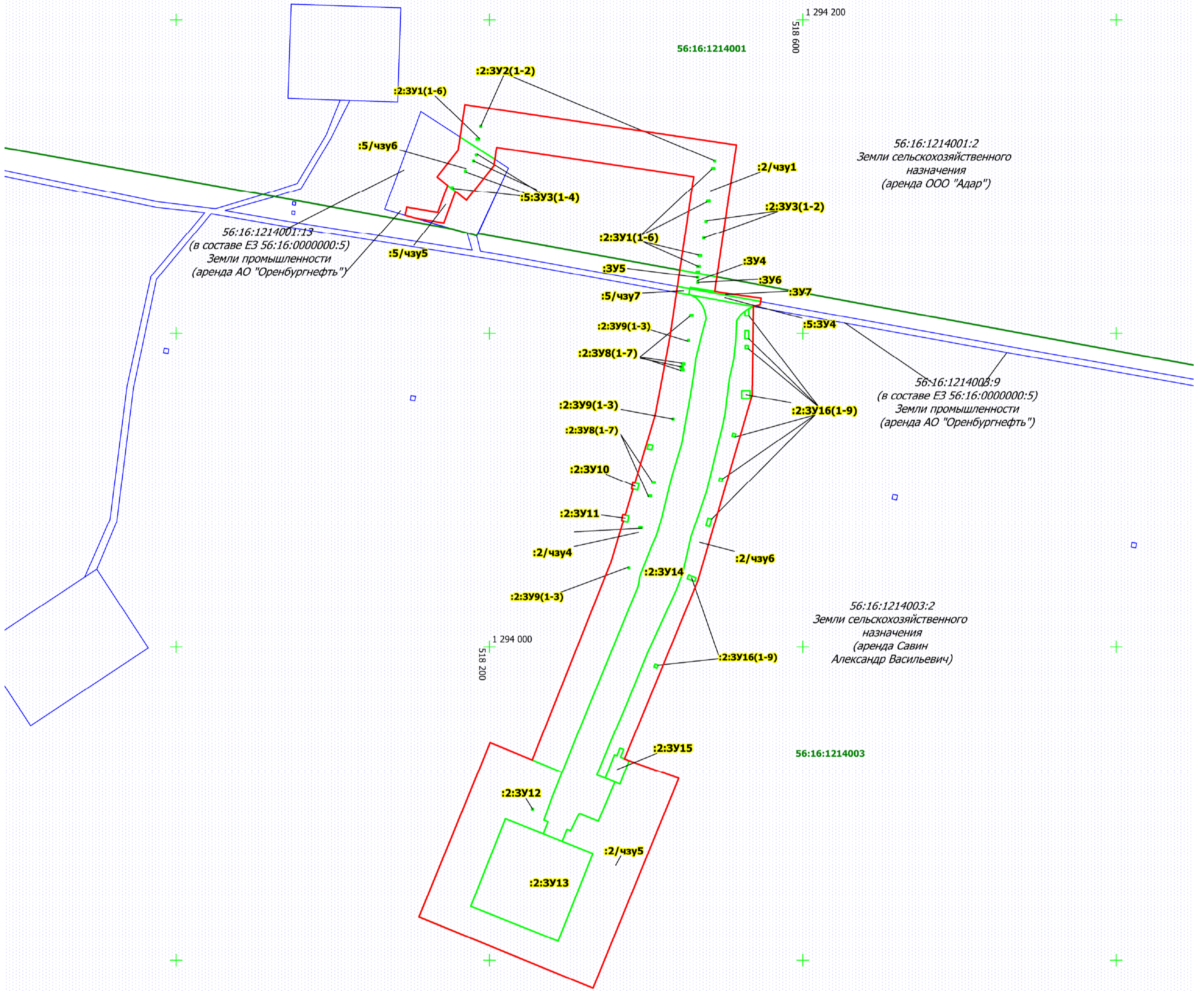


УСЛОВНЫЕ ОБОЗНАЧЕНИЯ

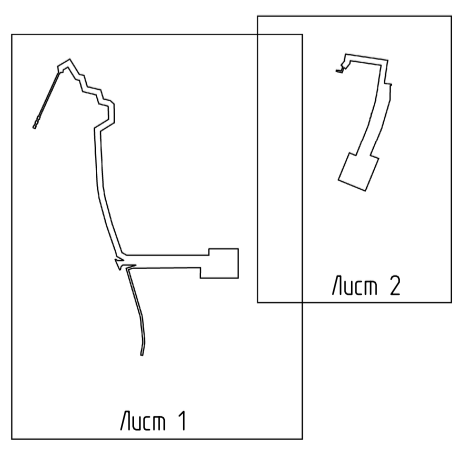
1.3У1	Условные обозначения образуемых земельных участков, частей земельных участков
	Граница образуемых земельных участков
	Граница зон планируемого размещения линейного объекта
	граница земельных участков на кадастровом учете
	граница кадастровых кварталов
XX.XX.XXXXXXX	номер кадастрового квартала
XX.XX.XXXXXXX.XX	кадастровый номер земельного участка




7572П-ППТ_ПМТ					
"Сбор нефти и газа со скважин №№ 8055, 8058 Бобробского месторождения"					
Изм.	Кол.уч.	Лист	№ док.	Подпись	Дата
Разработчик	Донских				08.21
Нач. отдела	Явкина				08.21
Том 3 - Проект межевания территории			Стадия	Лист	Листов
1. Основная часть			П	1	2
Проект планировки и межевания территории			Чертёж межевания территории		



- УСЛОВНЫЕ ОБОЗНАЧЕНИЯ**
- :1:ЗУ1 Условные обозначения образуемых земельных участков, частей земельных участков
 - Граница образуемых земельных участков
 - Граница зон планируемого размещения линейного объекта
 - граница земельных участков на кадастровом учете
 - граница кадастровых кварталов
 - XX.XX.XXXXXXX номер кадастрового квартала
 - XX.XX.XXXXXXX.XX кадастровый номер земельного участка



7572П-ППТ_ПМТ					
"Сбор нефти и газа со скважин №№ 8055, 8058 Бобровского месторождения"					
Изм.	Кол.уч.	Лист	№ док.	Подпись	Дата
Разраб.	Донских			<i>Донских</i>	08.21
Нач. отдела	Явчина			<i>Явчина</i>	08.21
				Том 3 - Проект межевания территории 1. Основная часть Проект планировки и межевания территории	
				Стадия	Лист
				П	2
				Листов	2
Чертеж межевания территории					

Инв. N подл. Подпись и дата Взам. инв. N

5.2 Перечень и сведения о площади образуемых земельных участков, в том числе возможные способы их образования

Разработка проекта межевания предусмотрена с учетом фактически сложившихся на проектируемой территории имущественных комплексов объектов недвижимости и обеспечения условий эксплуатации объектов, с учетом сохранения ранее образованных земельных участков, зарегистрированных в ГКН

В соответствии с отменой ст. 31 Земельного Кодекса РФ (утратил силу с 1 марта 2015 года ФЗ от 23 июня 2014 года № 171-ФЗ) и согласно статье 11.3. ЗК РФ (действующая редакция от 08.03.2015) образование земельных участков из земель или земельных участков, находящихся в государственной или муниципальной собственности, осуществляется в соответствии с проектом межевания территории, утвержденным в соответствии с Градостроительным кодексом Российской Федерации.

Использование земельных участков сельскохозяйственного назначения, предоставляемых на период строительства линейных сооружений (линий электропередачи, газопровода, выкидного трубопровода), осуществляется при наличии утвержденного проекта рекультивации земель для нужд сельского хозяйства без перевода земель сельскохозяйственного назначения в земли иных категорий. Строительство проектируемых площадных сооружений потребует отвода земель из временного пользования в долгосрочное пользование с переводом земельного участка из одной категории в другую (земли промышленности).

Категория отводимых земельных участков под проектируемые объекты – земли промышленности, энергетики, транспорта, связи, радиовещания, телевидения, информатики, земли для обеспечения космической деятельности, земли обороны, безопасности и земли иного специального назначения. На изымаемых землях нет зданий и сооружений, которые необходимо сносить или переносить в другое место.

Проект межевания территории является неотъемлемой частью проекта планировки территории.

Территория, на которую разрабатывается проект межевания, расположена в границах Лабазинского сельсовета Курманаевского района Оренбургской области. Данные земельные участка являются:

- собственностью юридических лиц;
- землями администрации МО Курманаевский район.

В соответствии с кадастровыми сведениями трасса планируемого размещения линейного объекта проходит по кадастровым кварталам: 56:16:1214001, 56:16:1214002, 56:16:1214003.

Собственники и арендаторы земельных участков:

АО "Оренбургнефть", Савин Александр Васильевич, ООО "Адар", Земли МО Курманаевский район.

Общая площадь отводимых земель:

10,3368 га, из них:

- постоянный – 2,5553 га;
- временный – 7,7815 га.

Таблица 5.1 - Экспликация земельных участков, отводимых в краткосрочное пользование на период строительства объекта

№	Кадастровый квартал	Кадастровый номер ЗУ	Образуемый ЗУ	Способ образования	Вид отвода	Наименование сооружения	Категория земель	Вид разрешенного использования исходного земельного участка	Вид разрешенного использования образуемого земельного участка	Правообладатель. Вид права	Площадь кв.м.
1	56:16:1214002	56:16:1214002:2	:2/чзУ1	Раздел ЗУ в соответствии со ст. 11.4 ЗК РФ	временный	трасса кабель ГАЗ, скважины ГАЗ	Земли сельскохозяйственного назначения	Для размещения объектов сельскохозяйственного назначения и сельскохозяйственных угодий	Для размещения объектов сельскохозяйственного назначения и сельскохозяйственных угодий	Земли неразграниченной государственной собственности (аренда КХ "Нива" Савина Александра Васильевича)	1617
2	56:16:1214002	56:16:1214002:2	:2/чзУ2	Раздел ЗУ в соответствии со ст. 11.4 ЗК РФ	временный	трасса выкидного трубопровода от скважины 8058 до АГЗУ-32	Земли сельскохозяйственного назначения	Для размещения объектов сельскохозяйственного назначения и сельскохозяйственных угодий	Для размещения объектов сельскохозяйственного назначения и сельскохозяйственных угодий	Земли неразграниченной государственной собственности (аренда КХ "Нива" Савина Александра Васильевича)	754
3	56:16:1214002	56:16:1214002:2	:2:ЗУ1(1-3)	Раздел ЗУ в соответствии со ст. 11.4 ЗК РФ	постоянный	КИП	Земли сельскохозяйственного назначения	Для размещения объектов сельскохозяйственного назначения и сельскохозяйственных угодий	недропользование	Земли неразграниченной государственной собственности (аренда КХ "Нива" Савина Александра Васильевича)	3
4	56:16:1214002	56:16:1214002:6 (в составе ЕЗ 56:16:0000000:5)	:5/чзУ1	Раздел ЗУ в соответствии со ст. 11.4 ЗК РФ	временный	трасса выкидного трубопровода от скважины 8058 до АГЗУ-32	Земли промышленности	для разработки полезных ископаемых	для разработки полезных ископаемых	Земли неразграниченной государственной собственности (аренда АО "Оренбургнефть")	374
5	56:16:1214002		:ЗУ1(1-2)	Образование ЗУ из земель, находящихся в гос. собственности или муниципальной собственности	временный	трасса выкидного трубопровода от скважины 8058 до АГЗУ-32	Земли сельскохозяйственного назначения	Для сельскохозяйственного использования	Для сельскохозяйственного использования	Земли неразграниченной государственной собственности	52
6	56:16:1214003		:ЗУ1(1-2)	Образование ЗУ из земель, находящихся в гос. собственности или муниципальной собственности	временный	трасса выкидного трубопровода от скважины 8058 до АГЗУ-32	Земли сельскохозяйственного назначения	Для сельскохозяйственного использования	Для сельскохозяйственного использования	Земли неразграниченной государственной собственности	1738
7	56:16:1214003		:ЗУ2(1-2)	Образование ЗУ из земель, находящихся в гос. собственности или муниципальной собственности	постоянный	опознавательный знак	Земли сельскохозяйственного назначения	Для сельскохозяйственного использования	недропользование	Земли неразграниченной государственной собственности	2
8	56:16:1214003	56:16:1214003:9 (в составе ЕЗ 56:16:0000000:5)	:5/чзУ2(1-2)	Раздел ЗУ в соответствии со ст. 11.4 ЗК РФ	временный	трасса выкидного трубопровода от скважины 8058 до АГЗУ-32	Земли промышленности	для разработки полезных ископаемых	для разработки полезных ископаемых	Земли неразграниченной государственной собственности (аренда АО "Оренбургнефть")	209
9	56:16:1214003	56:16:1214003:9 (в составе ЕЗ 56:16:0000000:5)	:5:ЗУ1	Раздел ЗУ в соответствии со ст. 11.4 ЗК РФ	постоянный	КИП+опознавательный знак	Земли промышленности	для разработки полезных ископаемых	недропользование	Земли неразграниченной государственной собственности (аренда АО "Оренбургнефть")	2
10	56:16:1214003	56:16:1214003:2	:2/чзУ1(1-2)	Раздел ЗУ в соответствии со ст. 11.4 ЗК РФ	временный	трасса выкидного трубопровода от скважины 8058 до АГЗУ-32	Земли сельскохозяйственного назначения	Для сельскохозяйственного производства	Для сельскохозяйственного производства	Земли неразграниченной государственной собственности (аренда Савин Александр Васильевич)	26406
11	56:16:1214003	56:16:1214003:2	:2:ЗУ1(1-12)	Раздел ЗУ в соответствии со ст. 11.4 ЗК РФ	постоянный	опознавательный знак	Земли сельскохозяйственного назначения	Для сельскохозяйственного производства	недропользование	Земли неразграниченной государственной собственности (аренда Савин Александр Васильевич)	12
12	56:16:1214003	56:16:1214003:2	:2:ЗУ2	Раздел ЗУ в соответствии со ст. 11.4 ЗК РФ	постоянный	КИП	Земли сельскохозяйственного назначения	Для сельскохозяйственного производства	недропользование	Земли неразграниченной государственной собственности (аренда Савин Александр Васильевич)	1
13	56:16:1214003	56:16:1214003:4 (в составе ЕЗ 56:16:0000000:5)	:5/чзУ3	Раздел ЗУ в соответствии со ст. 11.4 ЗК РФ	временный	трасса выкидного трубопровода от скважины 8058 до АГЗУ-32	Земли промышленности	для разработки полезных ископаемых	для разработки полезных ископаемых	Земли неразграниченной государственной собственности (аренда АО "Оренбургнефть")	1351
14	56:16:1214003	56:16:1214003:4 (в составе ЕЗ 56:16:0000000:5)	:5:ЗУ2	Раздел ЗУ в соответствии со ст. 11.4 ЗК РФ	постоянный	опознавательный знак	Земли промышленности	для разработки полезных ископаемых	недропользование	Земли неразграниченной государственной собственности (аренда АО "Оренбургнефть")	1

№	Кадастровый квартал	Кадастровый номер ЗУ	Образуемый ЗУ	Способ образования	Вид отвода	Наименование сооружения	Категория земель	Вид разрешенного использования исходного земельного участка	Вид разрешенного использования образуемого земельного участка	Правообладатель. Вид права	Площадь кв.м.
15	56:16:1214003	56:16:1214003:2	:2:3У3(1-2)	Раздел ЗУ в соответствии со ст. 11.4 ЗК РФ	постоянный	КИП+опознавательный знак	Земли сельскохозяйственного назначения	Для сельскохозяйственного производства	недропользование	Земли неразграниченной государственной собственности (аренда Савин Александр Васильевич)	4
16	56:16:1214003	56:16:1214003:2	:2:3У4	Раздел ЗУ в соответствии со ст. 11.4 ЗК РФ	постоянный	трасса подъездной дороги к скважине 8058 и КТП	Земли сельскохозяйственного назначения	Для сельскохозяйственного производства	недропользование	Земли неразграниченной государственной собственности (аренда Савин Александр Васильевич)	9091
17	56:16:1214003	56:16:1214003:2	:2:3У5	Раздел ЗУ в соответствии со ст. 11.4 ЗК РФ	постоянный	площадка скважины 8058	Земли сельскохозяйственного назначения	Для сельскохозяйственного производства	недропользование	Земли неразграниченной государственной собственности (аренда Савин Александр Васильевич)	3600
18	56:16:1214003	56:16:1214003:2	:2:3У6	Раздел ЗУ в соответствии со ст. 11.4 ЗК РФ	постоянный	размещение КТП	Земли сельскохозяйственного назначения	Для сельскохозяйственного производства	недропользование	Земли неразграниченной государственной собственности (аренда Савин Александр Васильевич)	161
19	56:16:1214003	56:16:1214003:2	:2:3У7(1-15)	Раздел ЗУ в соответствии со ст. 11.4 ЗК РФ	постоянный	опора ЛЭП	Земли сельскохозяйственного назначения	Для сельскохозяйственного производства	недропользование	Земли неразграниченной государственной собственности (аренда Савин Александр Васильевич)	132
20	56:16:1214003	56:16:1214003:2	:2/чзУ2	Раздел ЗУ в соответствии со ст. 11.4 ЗК РФ	временный	трасса ВЛ 6кВ на скважину 8058	Земли сельскохозяйственного назначения	Для сельскохозяйственного производства	Для сельскохозяйственного производства	Земли неразграниченной государственной собственности (аренда Савин Александр Васильевич)	5959
21	56:16:1214003	56:16:1214003:2	:2/чзУ3	Раздел ЗУ в соответствии со ст. 11.4 ЗК РФ	временный	площадка под обустройство скважины 8058	Земли сельскохозяйственного назначения	Для сельскохозяйственного производства	Для сельскохозяйственного производства	Земли неразграниченной государственной собственности (аренда Савин Александр Васильевич)	11627
22	56:16:1214003	56:16:1214003:10 (в составе ЕЗ 56:16:0000000:5)	:5:3У2	Раздел ЗУ в соответствии со ст. 11.4 ЗК РФ	постоянный	опора ЛЭП	Земли промышленности	для разработки полезных ископаемых	недропользование	Земли неразграниченной государственной собственности (аренда АО "Оренбургнефть")	5
23	56:16:1214003	56:16:1214003:10 (в составе ЕЗ 56:16:0000000:5)	:5/чзУ4	Раздел ЗУ в соответствии со ст. 11.4 ЗК РФ	временный	трасса ВЛ 6кВ на скважину 8058	Земли промышленности	для разработки полезных ископаемых	Земли неразграниченной государственной собственности (аренда АО "Оренбургнефть")	Земли неразграниченной государственной собственности (аренда АО "Оренбургнефть")	20
24	56:16:1214003		:3У3	Образование ЗУ из земель, находящихся в гос. собственности или муниципальной собственности	временный	трасса ВЛ 6кВ на скважину 8058	Земли сельскохозяйственного назначения	Для сельскохозяйственного использования	Земли неразграниченной государственной собственности	Земли неразграниченной государственной собственности	94
25	56:16:1214001	56:16:1214001:13 (в составе ЕЗ 56:16:0000000:5)	:5/чзУ5	Раздел ЗУ в соответствии со ст. 11.4 ЗК РФ	временный	трасса кабеля ЭХЗ	Земли промышленности	для разработки полезных ископаемых	Земли неразграниченной государственной собственности (аренда АО "Оренбургнефть")	Земли неразграниченной государственной собственности (аренда АО "Оренбургнефть")	252
26	56:16:1214001	56:16:1214001:13 (в составе ЕЗ 56:16:0000000:5)	:5/чзУ6	Раздел ЗУ в соответствии со ст. 11.4 ЗК РФ	временный	трасса выкидного трубопровода от скважины 8055 до АГЗУ-33	Земли промышленности	для разработки полезных ископаемых	для разработки полезных ископаемых	Земли неразграниченной государственной собственности (аренда АО "Оренбургнефть")	747
27	56:16:1214001	56:16:1214001:13 (в составе ЕЗ 56:16:0000000:5)	:5:3У3(1-4)	Раздел ЗУ в соответствии со ст. 11.4 ЗК РФ	постоянный	КИП	Земли промышленности	для разработки полезных ископаемых	недропользование	Земли неразграниченной государственной собственности (аренда АО "Оренбургнефть")	4
28	56:16:1214001	56:16:1214001:2	:2/чзУ1	Раздел ЗУ в соответствии со ст. 11.4 ЗК РФ	временный	трасса выкидного трубопровода от скважины 8055 до АГЗУ-33	Земли сельскохозяйственного назначения	Для сельскохозяйственного производства	Для сельскохозяйственного производства	Земли неразграниченной государственной собственности (аренда ООО "Адар")	5701
29	56:16:1214001	56:16:1214001:2	:2:3У1(1-6)	Раздел ЗУ в соответствии со ст. 11.4 ЗК РФ	постоянный	КИП+опознавательный знак	Земли сельскохозяйственного назначения	Для сельскохозяйственного производства	недропользование	Земли неразграниченной государственной собственности (аренда ООО "Адар")	12
30	56:16:1214001	56:16:1214001:2	:2:3У2(1-2)	Раздел ЗУ в соответствии со ст. 11.4 ЗК РФ	постоянный	опознавательный знак	Земли сельскохозяйственного назначения	Для сельскохозяйственного производства	недропользование	Земли неразграниченной государственной собственности (аренда ООО "Адар")	2

№	Кадастровый квартал	Кадастровый номер ЗУ	Образуемый ЗУ	Способ образования	Вид отвода	Наименование сооружения	Категория земель	Вид разрешенного использования исходного земельного участка	Вид разрешенного использования образуемого земельного участка	Правообладатель. Вид права	Площадь кв.м.
31	56:16:1214001	56:16:1214001:2	:2:ЗУ3(1-2)	Раздел ЗУ в соответствии со ст. 11.4 ЗК РФ	постоянный	КИП	Земли сельскохозяйственного назначения	Для сельскохозяйственного производства	Земли неразграниченной государственной собственности (аренда ООО "Адар")	Земли неразграниченной государственной собственности (аренда ООО "Адар")	2
32	56:16:1214003		:ЗУ4	Образование ЗУ из земель, находящихся в гос. собственности или муниципальной собственности	временный	трасса выкидного трубопровода от скважины 8055 до АГЗУ-33	Земли сельскохозяйственного назначения	Для сельскохозяйственного использования	Для сельскохозяйственного использования	Земли неразграниченной государственной собственности	234
33	56:16:1214003		:ЗУ5	Образование ЗУ из земель, находящихся в гос. собственности или муниципальной собственности	постоянный	опознавательный знак	Земли сельскохозяйственного назначения	Для сельскохозяйственного использования	недропользование	Земли неразграниченной государственной собственности	1
34	56:16:1214003		:ЗУ6	Образование ЗУ из земель, находящихся в гос. собственности или муниципальной собственности	постоянный	КИП	Земли сельскохозяйственного назначения	Для сельскохозяйственного использования	недропользование	Земли неразграниченной государственной собственности	1
35	56:16:1214003		:ЗУ7	Образование ЗУ из земель, находящихся в гос. собственности или муниципальной собственности	постоянный	подъездная дорога к скважине 8055	Земли сельскохозяйственного назначения	Для сельскохозяйственного использования	недропользование	Земли неразграниченной государственной собственности	62
36	56:16:1214003	56:16:1214003:9 (в составе ЕЗ 56:16:0000000:5)	:5/чзу7	Раздел ЗУ в соответствии со ст. 11.4 ЗК РФ	временный	трасса выкидного трубопровода от скважины 8055 до АГЗУ-33	Земли промышленности	для разработки полезных ископаемых	для разработки полезных ископаемых	Земли неразграниченной государственной собственности (аренда АО "Оренбургнефть")	31
37	56:16:1214003	56:16:1214003:9 (в составе ЕЗ 56:16:0000000:5)	:5:ЗУ4	Раздел ЗУ в соответствии со ст. 11.4 ЗК РФ	постоянный	подъездная дорога к скважине 8055	Земли промышленности	для разработки полезных ископаемых	недропользование	Земли неразграниченной государственной собственности (аренда АО "Оренбургнефть")	175
38	56:16:1214003	56:16:1214003:2	:2/чзу4	Раздел ЗУ в соответствии со ст. 11.4 ЗК РФ	временный	трасса выкидного трубопровода от скважины 8055 до АГЗУ-33	Земли сельскохозяйственного назначения	Для сельскохозяйственного производства	Для сельскохозяйственного производства	Земли неразграниченной государственной собственности (аренда Савин Александр Васильевич)	6527
39	56:16:1214003	56:16:1214003:2	:2:ЗУ8(1-7)	Раздел ЗУ в соответствии со ст. 11.4 ЗК РФ	постоянный	КИП+опознавательный знак	Земли сельскохозяйственного назначения	Для сельскохозяйственного производства	недропользование	Земли неразграниченной государственной собственности (аренда Савин Александр Васильевич)	14
40	56:16:1214003	56:16:1214003:2	:2:ЗУ9(1-3)	Раздел ЗУ в соответствии со ст. 11.4 ЗК РФ	постоянный	опознавательный знак	Земли сельскохозяйственного назначения	Для сельскохозяйственного производства	недропользование	Земли неразграниченной государственной собственности (аренда Савин Александр Васильевич)	3
41	56:16:1214003	56:16:1214003:2	:2:ЗУ10	Раздел ЗУ в соответствии со ст. 11.4 ЗК РФ	постоянный	вытяжная свеча	Земли сельскохозяйственного назначения	Для сельскохозяйственного производства	недропользование	Земли неразграниченной государственной собственности (аренда Савин Александр Васильевич)	16
42	56:16:1214003	56:16:1214003:2	:2:ЗУ11	Раздел ЗУ в соответствии со ст. 11.4 ЗК РФ	постоянный	вытяжная свеча	Земли сельскохозяйственного назначения	Для сельскохозяйственного производства	недропользование	Земли неразграниченной государственной собственности (аренда Савин Александр Васильевич)	16
43	56:16:1214003	56:16:1214003:2	:2:ЗУ12	Раздел ЗУ в соответствии со ст. 11.4 ЗК РФ	постоянный	КИП	Земли сельскохозяйственного назначения	Для сельскохозяйственного производства	недропользование	Земли неразграниченной государственной собственности (аренда Савин Александр Васильевич)	1
44	56:16:1214003	56:16:1214003:2	:2:ЗУ13	Раздел ЗУ в соответствии со ст. 11.4 ЗК РФ	постоянный	площадка скважины 8055	Земли сельскохозяйственного назначения	Для сельскохозяйственного производства	недропользование	Земли неразграниченной государственной собственности (аренда Савин Александр Васильевич)	3600

№	Кадастровый квартал	Кадастровый номер ЗУ	Образуемый ЗУ	Способ образования	Вид отвода	Наименование сооружения	Категория земель	Вид разрешенного использования исходного земельного участка	Вид разрешенного использования образуемого земельного участка	Правообладатель. Вид права	Площадь кв.м.
45	56:16:1214003	56:16:1214003:2	:2/чзу5	Раздел ЗУ в соответствии со ст. 11.4 ЗК РФ	временный	площадка под обустройство скважины 8055	Земли сельскохозяйственного назначения	Для сельскохозяйственного производства	Земли неразграниченной государственной собственности (аренда Савин Александр Васильевич)	Земли неразграниченной государственной собственности (аренда Савин Александр Васильевич)	10599
46	56:16:1214003	56:16:1214003:2	:2:ЗУ14	Раздел ЗУ в соответствии со ст. 11.4 ЗК РФ	постоянный	подъездная дорога к скважине 8055	Земли сельскохозяйственного назначения	Для сельскохозяйственного производства	Земли неразграниченной государственной собственности (аренда Савин Александр Васильевич)	Земли неразграниченной государственной собственности (аренда Савин Александр Васильевич)	8365
47	56:16:1214003	56:16:1214003:2	:2:ЗУ15	Раздел ЗУ в соответствии со ст. 11.4 ЗК РФ	постоянный	размещение КТП	Земли сельскохозяйственного назначения	Для сельскохозяйственного производства	Для сельскохозяйственного производства	Земли неразграниченной государственной собственности (аренда Савин Александр Васильевич)	174
48	56:16:1214003	56:16:1214003:2	:2:ЗУ16(1-9)	Раздел ЗУ в соответствии со ст. 11.4 ЗК РФ	постоянный	опора ЛЭП	Земли сельскохозяйственного назначения	Для сельскохозяйственного производства	недропользование	Земли неразграниченной государственной собственности (аренда Савин Александр Васильевич)	91
49	56:16:1214003	56:16:1214003:2	:2/чзу6	Раздел ЗУ в соответствии со ст. 11.4 ЗК РФ	временный	трасса ВЛ 6кВ на скважину 8055	Земли сельскохозяйственного назначения	Для сельскохозяйственного производства	Для сельскохозяйственного производства	Земли неразграниченной государственной собственности (аренда Савин Александр Васильевич)	3523
Итого:										103368	

5.3 Перечень и сведения о площади образуемых земельных участков, которые будут отнесены к территориям общего пользования или имуществу общего пользования, в том числе в отношении которых предполагаются резервирование и (или) изъятие для государственных или муниципальных нужд

К *территориям общего пользования*, согласно п.12 ст.1 Градостроительного кодекса Российской Федерации, относятся территории, которыми беспрепятственно пользуется неограниченный круг лиц (в том числе площади, улицы, проезды, набережные, береговые полосы водных объектов общего пользования, скверы, бульвары).

В настоящем проекте межевания образование земельных участков, относящихся к территориям общего пользования, не предусмотрено.

Резервирование либо изъятие земельных участков для государственных или муниципальных нужд проектом не предполагается.

5.4 Вид разрешенного использования образуемых земельных участков в соответствии с проектом планировки территории

Согласно п.2 ст.7 Земельного кодекса, определение видов разрешенного использования земельных участков осуществляется в соответствии с «Классификатором видов разрешенного использования земельных участков», утвержденным приказом Минэкономразвития № 540 от 01.09.2014г.

В соответствии с письмом Минэкономразвития № Д23и-3029 от 30.06.2015г. «О применении классификатора видов разрешенного использования земельных участков», установление вида разрешенного использования зависит от вида территориальной зоны, принадлежности земельного участка к определенной категории земель и земельной политики органа местного самоуправления.

Настоящим проектом межевания территории для земельных участков, образуемых из земель неразграниченной государственной собственности предлагается установить вид разрешенного использования «сельскохозяйственное использование» – в соответствии с зонированием, предусмотренным документами территориального планирования муниципального образования, на территории которого размещается проектируемый объект.

Для всех остальных образуемых участков (частей) вид разрешенного использования определяется в соответствии с разрешенным использованием исходных земельных участков (п.3 ст.11.2 Земельного кодекса).

Информация о видах разрешенного использования образуемых участков (частей) указана в таблицах 5.1 и 5.2.

Таблица 5.2 - Перечень координат характерных точек границ зон планируемого размещения линейных объектов с указанием площади образуемых земельных участков

№ 1				
Кадастровый квартал:		56:16:1214002		
Кадастровый номер:		56:16:1214002:2		
Образуемый ЗУ:		:2/чзу1		
Площадь кв.м.:		1617		
Правообладатель. Вид права:		Земли неразграниченной государственной собственности (аренда КХ "Нива" Савина Александра Васильевича)		
Разрешенное использование:		Для размещения объектов сельскохозяйственного назначения и сельскохозяйственных угодий		
Назначение (сооружение):		трасса кабель ГАЗ, скважины ГАЗ		
№ точки (сквозной)	Дирекционный угол	Расстояние, м	Координаты	
			X	Y
43	65°36'47"	10	518245,68	1292702,71
42	335°33'22"	1,81	518254,79	1292706,84
41	65°37'30"	10,3	518254,04	1292708,49
40	155°42'51"	1,8	518263,42	1292712,74
39	65°33'39"	10,01	518264,16	1292711,10
38	335°25'28"	1,8	518273,27	1292715,24
37	65°33'55"	10,35	518272,52	1292716,88
36	155°33'22"	1,93	518281,94	1292721,16
35	65°36'47"	10	518282,74	1292719,40
34	335°31'54"	1,96	518291,85	1292723,53
33	65°33'32"	190,67	518291,04	1292725,31
32	55°17'37"	6,41	518464,62	1292804,20
31	4°44'19"	7,63	518469,89	1292807,85
56	235°55'27"	10,71	518470,52	1292815,45
55	245°33'19"	190,13	518461,65	1292809,45
54	335°33'22"	2,05	518288,56	1292730,77
53	245°32'13"	10	518287,71	1292732,64
52	155°33'22"	2,05	518278,61	1292728,50
51	245°30'53"	10,35	518279,46	1292726,63
50	335°32'4"	2,2	518270,04	1292722,34
49	245°32'13"	10	518269,13	1292724,34
48	155°39'53"	2,18	518260,03	1292720,20
47	245°34'28"	10,3	518260,93	1292718,21
46	335°46'20"	2,19	518251,55	1292713,95
45	245°32'13"	10	518250,65	1292715,95

44	155°35'21"	9,99	518241,55	1292711,81
№ 2				
Кадастровый квартал:			56:16:1214002	
Кадастровый номер:			56:16:1214002:2	
Образуемый ЗУ:			:2/чз2	
Площадь кв.м.:			754	
Правообладатель. Вид права:			Земли неразграниченной государственной собственности (аренда КХ "Нива" Савина Александра Васильевича)	
Разрешенное использование:			Для размещения объектов сельскохозяйственного назначения и сельскохозяйственных угодий	
Назначение (сооружение):			трасса выкидного трубопровода от скважины 8058 до АГЗУ-32	
№ точки (сквозной)	Дирекционный угол	Расстояние, м	Координаты	
			X	Y
30	30°45'20"	45,78	518495,86	1292804,72
29	267°22'50"	27,57	518519,27	1292844,06
503	140°32'31"	14,57	518491,73	1292842,80
504	230°29'25"	30,01	518500,99	1292831,55
505	320°29'38"	10,78	518477,84	1292812,46
57	184°55'57"	5,35	518470,98	1292820,78
56	184°44'19"	7,63	518470,52	1292815,45
31	96°52'20"	26,16	518469,89	1292807,85
506	0°0'0"	1	518490,32	1292817,32
507	270°0'0"	1	518490,32	1292818,32
508	180°0'0"	1	518489,32	1292818,32
509	90°0'0"	1	518489,32	1292817,32
510	0°0'0"	1	518483,06	1292814,37
511	270°0'0"	1	518483,06	1292815,37
512	180°0'0"	1	518482,06	1292815,37
513	90°0'0"	1	518482,06	1292814,37
514	0°0'0"	1	518485,96	1292814,76
515	270°0'0"	1	518485,96	1292815,76
516	180°0'0"	1	518484,96	1292815,76
517	90°0'0"	1	518484,96	1292814,76
№ 3				
Кадастровый квартал:			56:16:1214002	
Кадастровый номер:			56:16:1214002:2	
Образуемый ЗУ:			:2:ЗУ1(1-3)	
Площадь кв.м.:			3	
Правообладатель. Вид права:			Земли неразграниченной государственной собственности (аренда КХ "Нива" Савина Александра Васильевича)	
Разрешенное использование:			Для размещения объектов сельскохозяйственного назначения и сельскохозяйственных угодий	
Назначение (сооружение):			КИП	
№ точки (сквозной)	Дирекционный угол	Расстояние, м	Координаты	
			X	Y
511	180°0'0"	1	518483,06	1292815,37
510	270°0'0"	1	518483,06	1292814,37
513	0°0'0"	1	518482,06	1292814,37
512	90°0'0"	1	518482,06	1292815,37
515	180°0'0"	1	518485,96	1292815,76
514	270°0'0"	1	518485,96	1292814,76
517	0°0'0"	1	518484,96	1292814,76
516	90°0'0"	1	518484,96	1292815,76
507	180°0'0"	1	518490,32	1292818,32
506	270°0'0"	1	518490,32	1292817,32
509	0°0'0"	1	518489,32	1292817,32
508	90°0'0"	1	518489,32	1292818,32
№ 4				
Кадастровый квартал:			56:16:1214002	
Кадастровый номер:			56:16:1214002:6 (в составе ЕЗ 56:16:0000000:5)	
Образуемый ЗУ:			:5/чз1	
Площадь кв.м.:			374	
Правообладатель. Вид права:			Земли неразграниченной государственной собственности	

			(аренда АО "Оренбургнефть")	
Разрешенное использование:			для разработки полезных ископаемых	
Назначение (сооружение):			трасса выкидного трубопровода от скважины 8058 до АГЗУ-32	
№ точки (сквозной)	Дирекционный угол	Расстояние, м	Координаты	
			X	Y
60	140°28'39"	1,04	518491,07	1292843,60
503	140°32'31"	14,57	518491,73	1292842,80
504	230°29'25"	30,01	518500,99	1292831,55
505	320°29'38"	10,78	518477,84	1292812,46
57	4°56'17"	5,46	518470,98	1292820,78
58	83°50'15"	9,97	518471,45	1292826,22
59	30°46'1"	18,98	518481,36	1292827,29
538	140°18'3"	4,82	518481,89	1292854,69
63	301°52'26"	5,08	518484,97	1292850,98
64	50°3'26"	1,6	518480,66	1292853,66
№ 5				
Кадастровый квартал:			56:16:1214002	
Кадастровый номер:				
Образуемый ЗУ:			:ЗУ1(1-2)	
Площадь кв.м.:			52	
Правообладатель. Вид права:			Земли неразграниченной государственной собственности	
Разрешенное использование:			Для сельскохозяйственного использования	
Назначение (сооружение):			трасса выкидного трубопровода от скважины 8058 до АГЗУ-32	
№ точки (сквозной)	Дирекционный угол	Расстояние, м	Координаты	
			X	Y
28	210°49'59"	4,51	518521,58	1292847,93
29	267°22'50"	27,57	518519,27	1292844,06
503	80°14'54"	30,29	518491,73	1292842,80
538	230°3'26"	1,6	518481,89	1292854,69
64	302°0'19"	0,38	518480,66	1292853,66
65	61°49'54"	1,76	518480,34	1292853,86
№ 6				
Кадастровый квартал:			56:16:1214003	
Кадастровый номер:				
Образуемый ЗУ:			:ЗУ1(1-2)	
Площадь кв.м.:			1738	
Правообладатель. Вид права:			Земли неразграниченной государственной собственности	
Разрешенное использование:			Для сельскохозяйственного использования	
Назначение (сооружение):			трасса выкидного трубопровода от скважины 8058 до АГЗУ-32	
№ точки (сквозной)	Дирекционный угол	Расстояние, м	Координаты	
			X	Y
26	121°53'43"	29,75	518500,02	1292869,87
27	210°44'47"	7,24	518525,28	1292854,15
28	260°14'54"	30,29	518521,58	1292847,93
503	17°1'37"	28,31	518491,73	1292842,80
534	180°0'0"	1	518509,66	1292850,95
535	270°0'0"	1	518509,66	1292849,95
536	0°0'0"	1	518508,66	1292849,95
537	90°0'0"	1	518508,66	1292850,95
23	165°49'59"	1,06	518462,90	1292893,87
24	121°55'56"	38,97	518463,16	1292892,84
25	198°57'54"	24,62	518496,23	1292872,23
62	301°54'38"	3,84	518488,23	1292848,95
63	320°18'3"	4,82	518484,97	1292850,98
538	241°49'54"	1,76	518481,89	1292854,69
65	301°55'2"	44,83	518480,34	1292853,86
66	345°40'55"	10,35	518442,29	1292877,56
67	74°50'6"	24,01	518439,73	1292887,59
539	180°0'0"	1	518453,30	1292885,62
540	270°0'0"	1	518453,30	1292884,62
541	0°0'0"	1	518452,30	1292884,62

542	90°0'0"	1	518452,30	1292885,62
№ 7				
Кадастровый квартал:			56:16:1214003	
Кадастровый номер:				
Образуемый ЗУ:			:3У2(1-2)	
Площадь кв.м.:			2	
Правообладатель. Вид права:			Земли неразграниченной государственной собственности	
Разрешенное использование:			Для сельскохозяйственного использования	
Назначение (сооружение):			опознавательный знак	
№ точки	Дирекционный	Расстояние,	Координаты	
(сквозной)	угол	м	X	Y
534	180°0'0"	1	518509,66	1292850,95
535	270°0'0"	1	518509,66	1292849,95
536	0°0'0"	1	518508,66	1292849,95
537	90°0'0"	1	518508,66	1292850,95
539	180°0'0"	1	518453,30	1292885,62
540	270°0'0"	1	518453,30	1292884,62
541	0°0'0"	1	518452,30	1292884,62
542	90°0'0"	1	518452,30	1292885,62
№ 8				
Кадастровый квартал:			56:16:1214003	
Кадастровый номер:			56:16:1214003:9 (в составе ЕЗ 56:16:0000000:5)	
Образуемый ЗУ:			:5/чзу2(1-2)	
Площадь кв.м.:			209	
Правообладатель. Вид права:			Земли неразграниченной государственной собственности (аренда АО "Оренбургнефть")	
Разрешенное использование:			для разработки полезных ископаемых	
Назначение (сооружение):			трасса выкидного трубопровода от скважины 8058 до АГЗУ-32	
№ точки	Дирекционный	Расстояние,	Координаты	
(сквозной)	угол	м	X	Y
25	121°54'37"	4,46	518496,23	1292872,23
26	197°1'37"	28,31	518500,02	1292869,87
503	320°28'39"	1,04	518491,73	1292842,80
60	30°52'1"	3,04	518491,07	1292843,60
61	301°54'42"	5,18	518492,63	1292846,21
62	18°57'54"	24,62	518488,23	1292848,95
22	165°38'14"	3,83	518461,95	1292897,58
23	254°50'6"	24,01	518462,90	1292893,87
67	345°38'14"	3,83	518439,73	1292887,59
68	74°50'6"	24,01	518438,78	1292891,30
500	180°0'0"	2	518451,49	1292892,84
499	270°0'0"	1	518451,49	1292890,84
502	0°0'0"	2	518450,49	1292890,84
501	90°0'0"	1	518450,49	1292892,84
№ 9				
Кадастровый квартал:			56:16:1214003	
Кадастровый номер:			56:16:1214003:9 (в составе ЕЗ 56:16:0000000:5)	
Образуемый ЗУ:			:5:3У1	
Площадь кв.м.:			2	
Правообладатель. Вид права:			Земли неразграниченной государственной собственности (аренда АО "Оренбургнефть")	
Разрешенное использование:			для разработки полезных ископаемых	
Назначение (сооружение):			КИП+опознавательный знак	
№ точки	Дирекционный	Расстояние,	Координаты	
(сквозной)	угол	м	X	Y
499	0°0'0"	2	518451,49	1292890,84
500	270°0'0"	1	518451,49	1292892,84
501	180°0'0"	2	518450,49	1292892,84
502	90°0'0"	1	518450,49	1292890,84
№ 10				
Кадастровый квартал:			56:16:1214003	
Кадастровый номер:			56:16:1214003:2	
Образуемый ЗУ:			:2/чзу1(1-2)	

Площадь кв.м.:		26406		
Правообладатель. Вид права:		Земли неразграниченной государственной собственности (аренда Савин Александр Васильевич)		
Разрешенное использование:		Для сельскохозяйственного производства		
Назначение (сооружение):		трасса выкидного трубопровода от скважины 8058 до АГЗУ-32		
№ точки (сквозной)	Дирекционный угол	Расстояние, м	Координаты	
			X	Y
15	91°29'23"	36,54	518305,25	1293035,97
16	136°28'44"	20,55	518341,78	1293035,02
17	166°29'37"	29,12	518355,93	1293020,12
18	106°29'39"	38,29	518362,73	1292991,81
19	166°28'53"	56,64	518399,44	1292980,94
20	106°46'56"	47,59	518412,68	1292925,87
21	165°41'43"	15,02	518458,24	1292912,13
22	254°50'6"	24,01	518461,95	1292897,58
68	345°44'8"	1,83	518438,78	1292891,30
69	286°46'42"	47,81	518438,33	1292893,07
70	346°29'31"	56,55	518392,56	1292906,87
71	286°28'48"	38,28	518379,35	1292961,86
72	346°27'48"	26,15	518342,64	1292972,72
73	14°43'3"	29,17	518336,52	1292998,14
498	283°57'59"	39,86	518343,93	1293026,35
543	180°0'0"	1	518448,91	1292902,71
544	270°0'0"	1	518448,91	1292901,71
545	0°0'0"	1	518447,91	1292901,71
546	90°0'0"	1	518447,91	1292902,71
547	180°0'0"	1	518403,29	1292916,80
548	270°0'0"	1	518403,29	1292915,80
549	0°0'0"	1	518402,29	1292915,80
550	90°0'0"	1	518402,29	1292916,80
555	180°0'0"	1	518389,49	1292971,67
556	270°0'0"	1	518389,49	1292970,67
557	0°0'0"	1	518388,49	1292970,67
558	90°0'0"	1	518388,49	1292971,67
563	180°0'0"	1	518353,26	1292982,90
564	270°0'0"	1	518353,26	1292981,90
565	0°0'0"	1	518352,26	1292981,90
566	90°0'0"	1	518352,26	1292982,90
315	180°0'0"	1	518350,77	1292992,91
314	270°0'0"	1	518350,77	1292991,91
317	0°0'0"	1	518349,77	1292991,91
316	90°0'0"	1	518349,77	1292992,91
571	180°0'0"	1	518345,24	1293014,76
572	270°0'0"	1	518345,24	1293013,76
573	0°0'0"	1	518344,24	1293013,76
574	90°0'0"	1	518344,24	1293014,76
288	90°19'25"	19,48	517698,87	1293424,95
4	179°58'53"	337,67	517718,35	1293424,84
5	150°0'36"	22,91	517718,46	1293087,17
6	105°2'1"	7,94	517729,91	1293067,33
7	108°59'59"	117,4	517737,58	1293065,27
8	104°57'47"	113,05	517848,58	1293027,05
9	98°57'22"	48,75	517957,80	1292997,86
10	92°57'50"	192,43	518005,96	1292990,27
11	91°29'6"	32,41	518198,13	1292980,32
12	31°29'28"	67,44	518230,53	1292979,48
13	91°28'16"	18,7	518265,76	1293036,99
14	194°37'15"	26,86	518284,45	1293036,51
77	211°28'3"	64,94	518277,67	1293010,52
78	271°28'34"	46,59	518243,77	1292955,13
79	272°57'49"	194	518197,20	1292956,33
80	278°57'58"	51,27	518003,46	1292966,36
81	284°57'38"	115,16	517952,82	1292974,35

Основная часть проекта межевания территории

82	289°0'16"	117,4	517841,56	1293004,08
83	284°59'55"	17,04	517730,56	1293042,31
84	329°48'15"	32,63	517714,10	1293046,72
85	2°44'24"	11,92	517697,69	1293074,92
275	1°39'18"	38,09	517698,26	1293086,83
276	359°55'58"	85,1	517699,36	1293124,90
277	0°17'3"	68,58	517699,26	1293210,00
278	359°4'51"	28,67	517699,60	1293278,58
279	0°40'37"	16,93	517699,14	1293307,25
280	359°44'32"	37,8	517699,34	1293324,18
281	0°23'41"	11,61	517699,17	1293361,98
282	359°10'23"	15,24	517699,25	1293373,59
283	0°55'31"	8,05	517699,03	1293388,83
284	359°52'28"	9,12	517699,16	1293396,88
285	358°8'58"	6,5	517699,14	1293406,00
286	358°50'7"	7,87	517698,93	1293412,50
287	1°15'3"	4,58	517698,77	1293420,37
591	180°0'0"	2	518237,53	1292968,02
592	270°0'0"	1	518237,53	1292966,02
593	0°0'0"	2	518236,53	1292966,02
594	90°0'0"	1	518236,53	1292968,02
551	180°0'0"	1	518198,16	1292968,93
552	270°0'0"	1	518198,16	1292967,93
553	0°0'0"	1	518197,16	1292967,93
554	90°0'0"	1	518197,16	1292968,93
559	180°0'0"	1	518005,16	1292978,87
560	270°0'0"	1	518005,16	1292977,87
561	0°0'0"	1	518004,16	1292977,87
562	90°0'0"	1	518004,16	1292978,87
567	180°0'0"	1	517955,90	1292986,73
568	270°0'0"	1	517955,90	1292985,73
569	0°0'0"	1	517954,90	1292985,73
570	90°0'0"	1	517954,90	1292986,73
575	180°0'0"	1	517845,59	1293016,38
576	270°0'0"	1	517845,59	1293015,38
577	0°0'0"	1	517844,59	1293015,38
578	90°0'0"	1	517844,59	1293016,38
583	180°0'0"	1	517734,26	1293054,32
584	270°0'0"	1	517734,26	1293053,32
585	0°0'0"	1	517733,26	1293053,32
586	90°0'0"	1	517733,26	1293054,32
595	180°0'0"	2	517722,74	1293057,75
596	270°0'0"	1	517722,74	1293055,75
597	0°0'0"	2	517721,74	1293055,75
598	90°0'0"	1	517721,74	1293057,75
587	180°0'0"	1	517706,38	1293084,95
588	270°0'0"	1	517706,38	1293083,95
589	0°0'0"	1	517705,38	1293083,95
590	90°0'0"	1	517705,38	1293084,95
579	180°0'0"	1	518273,03	1293025,36
580	270°0'0"	1	518273,03	1293024,36
581	0°0'0"	1	518272,03	1293024,36
582	90°0'0"	1	518272,03	1293025,36

№ 11

Кадастровый квартал:			56:16:1214003	
Кадастровый номер:			56:16:1214003:2	
Образуемый ЗУ:			:2:ЗУ1(1-12)	
Площадь кв.м.:			12	
Правообладатель. Вид права:			Земли неразграниченной государственной собственности (аренда Савин Александр Васильевич)	
Разрешенное использование:			Для сельскохозяйственного производства	
Назначение (сооружение):			опознавательный знак	
№ точки (сквозной)	Дирекционный угол	Расстояние, м	Координаты	
			X	Y

Основная часть проекта межевания территории

543	180°0'0"	1	518448,91	1292902,71
544	270°0'0"	1	518448,91	1292901,71
545	0°0'0"	1	518447,91	1292901,71
546	90°0'0"	1	518447,91	1292902,71
547	180°0'0"	1	518403,29	1292916,80
548	270°0'0"	1	518403,29	1292915,80
549	0°0'0"	1	518402,29	1292915,80
550	90°0'0"	1	518402,29	1292916,80
551	180°0'0"	1	518198,16	1292968,93
552	270°0'0"	1	518198,16	1292967,93
553	0°0'0"	1	518197,16	1292967,93
554	90°0'0"	1	518197,16	1292968,93
555	180°0'0"	1	518389,49	1292971,67
556	270°0'0"	1	518389,49	1292970,67
557	0°0'0"	1	518388,49	1292970,67
558	90°0'0"	1	518388,49	1292971,67
559	180°0'0"	1	518005,16	1292978,87
560	270°0'0"	1	518005,16	1292977,87
561	0°0'0"	1	518004,16	1292977,87
562	90°0'0"	1	518004,16	1292978,87
563	180°0'0"	1	518353,26	1292982,90
564	270°0'0"	1	518353,26	1292981,90
565	0°0'0"	1	518352,26	1292981,90
566	90°0'0"	1	518352,26	1292982,90
567	180°0'0"	1	517955,90	1292986,73
568	270°0'0"	1	517955,90	1292985,73
569	0°0'0"	1	517954,90	1292985,73
570	90°0'0"	1	517954,90	1292986,73
571	180°0'0"	1	518345,24	1293014,76
572	270°0'0"	1	518345,24	1293013,76
573	0°0'0"	1	518344,24	1293013,76
574	90°0'0"	1	518344,24	1293014,76
575	180°0'0"	1	517845,59	1293016,38
576	270°0'0"	1	517845,59	1293015,38
577	0°0'0"	1	517844,59	1293015,38
578	90°0'0"	1	517844,59	1293016,38
579	180°0'0"	1	518273,03	1293025,36
580	270°0'0"	1	518273,03	1293024,36
581	0°0'0"	1	518272,03	1293024,36
582	90°0'0"	1	518272,03	1293025,36
583	180°0'0"	1	517734,26	1293054,32
584	270°0'0"	1	517734,26	1293053,32
585	0°0'0"	1	517733,26	1293053,32
586	90°0'0"	1	517733,26	1293054,32
587	180°0'0"	1	517706,38	1293084,95
588	270°0'0"	1	517706,38	1293083,95
589	0°0'0"	1	517705,38	1293083,95
590	90°0'0"	1	517705,38	1293084,95

№ 12

Кадастровый квартал:	56:16:1214003
Кадастровый номер:	56:16:1214003:2
Образуемый ЗУ:	:2:ЗУ2
Площадь кв.м.:	1
Правообладатель. Вид права:	Земли неразграниченной государственной собственности (аренда Савин Александр Васильевич)
Разрешенное использование:	Для сельскохозяйственного производства
Назначение (сооружение):	КИП

№ точки (сквозной)	Дирекционный угол	Расстояние, м	Координаты	
			X	Y
314	0°0'0"	1	518350,77	1292991,91
315	270°0'0"	1	518350,77	1292992,91
316	180°0'0"	1	518349,77	1292992,91
317	90°0'0"	1	518349,77	1292991,91

№ 13

Кадастровый квартал:		56:16:1214003		
Кадастровый номер:		56:16:1214003:4 (в составе ЕЗ 56:16:0000000:5)		
Образуемый ЗУ:		:5/чзУ3		
Площадь кв.м.:		1351		
Правообладатель. Вид права:		Земли неразграниченной государственной собственности (аренда АО "Оренбургнефть")		
Разрешенное использование:		для разработки полезных ископаемых		
Назначение (сооружение):		трасса выкидного трубопровода от скважины 8058 до АГЗУ-32		
№ точки	Дирекционный	Расстояние,	Координаты	
(сквозной)	угол	м	X	Y
77	31°54'29"	2,5	518277,67	1293010,52
76	91°28'50"	52,25	518278,99	1293012,64
75	136°33'12"	4,17	518331,22	1293011,29
74	166°29'52"	10,41	518334,09	1293008,26
73	14°43'3"	29,17	518336,52	1292998,14
498	283°57'59"	39,86	518343,93	1293026,35
15	271°29'14"	20,81	518305,25	1293035,97
14	194°37'15"	26,86	518284,45	1293036,51
310	0°0'0"	1	518337,07	1293022,76
311	270°0'0"	1	518337,07	1293023,76
312	180°0'0"	1	518336,07	1293023,76
313	90°0'0"	1	518336,07	1293022,76
№ 14				
Кадастровый квартал:		56:16:1214003		
Кадастровый номер:		56:16:1214003:4 (в составе ЕЗ 56:16:0000000:5)		
Образуемый ЗУ:		:5:3У2		
Площадь кв.м.:		1		
Правообладатель. Вид права:		Земли неразграниченной государственной собственности (аренда АО "Оренбургнефть")		
Разрешенное использование:		для разработки полезных ископаемых		
Назначение (сооружение):		опознавательный знак		
№ точки	Дирекционный	Расстояние,	Координаты	
(сквозной)	угол	м	X	Y
310	0°0'0"	1	518337,07	1293022,76
311	270°0'0"	1	518337,07	1293023,76
312	180°0'0"	1	518336,07	1293023,76
313	90°0'0"	1	518336,07	1293022,76
№ 15				
Кадастровый квартал:		56:16:1214003		
Кадастровый номер:		56:16:1214003:2		
Образуемый ЗУ:		:2:3У3(1-2)		
Площадь кв.м.:		4		
Правообладатель. Вид права:		Земли неразграниченной государственной собственности (аренда Савин Александр Васильевич)		
Разрешенное использование:		Для сельскохозяйственного производства		
Назначение (сооружение):		КИП+опознавательный знак		
№ точки	Дирекционный	Расстояние,	Координаты	
(сквозной)	угол	м	X	Y
591	180°0'0"	2	518237,53	1292968,02
592	270°0'0"	1	518237,53	1292966,02
593	0°0'0"	2	518236,53	1292966,02
594	90°0'0"	1	518236,53	1292968,02
595	180°0'0"	2	517722,74	1293057,75
596	270°0'0"	1	517722,74	1293055,75
597	0°0'0"	2	517721,74	1293055,75
598	90°0'0"	1	517721,74	1293057,75
№ 16				
Кадастровый квартал:		56:16:1214003		
Кадастровый номер:		56:16:1214003:2		
Образуемый ЗУ:		:2:3У4		
Площадь кв.м.:		9091		
Правообладатель. Вид права:		Земли неразграниченной государственной собственности (аренда Савин Александр Васильевич)		

Разрешенное использование: Назначение (сооружение):			Для сельскохозяйственного производства трасса подъездной дороги к скважине 8058 и КТП	
№ точки (сквозной)	Дирекционный угол	Расстояние, м	Координаты	
			X	Y
92	23°48'38"	3,44	517701,18	1293039,41
91	316°35'36"	4,83	517702,57	1293042,56
90	330°57'44"	3,32	517699,25	1293046,07
89	346°59'49"	5,11	517697,64	1293048,97
88	2°13'52"	3,08	517696,49	1293053,95
87	3°3'15"	13,14	517696,61	1293057,03
86	4°33'17"	4,79	517697,31	1293070,15
85	2°44'24"	11,92	517697,69	1293074,92
275	1°39'18"	38,09	517698,26	1293086,83
276	359°55'58"	85,1	517699,36	1293124,90
277	0°17'3"	68,58	517699,26	1293210,00
278	359°4'51"	28,67	517699,60	1293278,58
279	0°40'37"	16,93	517699,14	1293307,25
280	359°44'32"	37,8	517699,34	1293324,18
281	0°23'41"	11,61	517699,17	1293361,98
282	359°10'23"	15,24	517699,25	1293373,59
283	0°55'31"	8,05	517699,03	1293388,83
284	359°52'28"	9,12	517699,16	1293396,88
285	358°8'58"	6,5	517699,14	1293406,00
286	358°50'7"	7,87	517698,93	1293412,50
287	1°15'3"	4,58	517698,77	1293420,37
288	358°21'25"	20,23	517698,87	1293424,95
289	269°45'7"	2,31	517698,29	1293445,17
290	0°0'0"	8,27	517695,98	1293445,16
271	270°0'0"	14,82	517695,98	1293453,43
270	179°55'46"	8,13	517681,16	1293453,43
291	270°20'20"	1,69	517681,17	1293445,30
292	180°8'18"	12,43	517679,48	1293445,31
293	219°53'10"	1,82	517679,45	1293432,88
294	239°13'21"	1,58	517678,28	1293431,48
295	260°47'59"	1,44	517676,92	1293430,67
296	268°44'15"	3,63	517675,50	1293430,44
297	270°31'15"	7,7	517671,87	1293430,36
298	180°11'16"	24,42	517664,17	1293430,43
299	90°0'0"	2,11	517664,09	1293406,01
274	90°0'0"	10,1	517666,20	1293406,01
273	180°0'0"	15,95	517676,30	1293406,01
272	90°0'0"	1,43	517676,30	1293390,06
300	179°53'59"	114,28	517677,73	1293390,06
301	180°1'38"	41,96	517677,93	1293275,78
302	178°19'22"	15,72	517677,91	1293233,82
303	180°17'29"	49,16	517678,37	1293218,11
304	181°26'36"	11,51	517678,12	1293168,95
305	179°56'49"	32,39	517677,83	1293157,44
105	179°33'17"	39,88	517677,86	1293125,05
104	175°59'55"	6,31	517678,17	1293085,17
103	180°15'9"	4,54	517678,61	1293078,88
102	195°26'0"	3,38	517678,59	1293074,34
101	213°55'38"	3,35	517677,69	1293071,08
100	225°34'27"	3,53	517675,82	1293068,30
99	241°1'23"	2,87	517673,30	1293065,83
98	245°7'21"	2,73	517670,79	1293064,44
97	254°27'7"	2,57	517668,31	1293063,29
96	260°3'17"	3,71	517665,83	1293062,60
95	267°20'33"	2,37	517662,18	1293061,96
94	201°44'23"	3,46	517659,81	1293061,85
93	114°16'11"	46,78	517658,53	1293058,64
№ 17				
Кадастровый квартал:			56:16:1214003	
Кадастровый номер:			56:16:1214003:2	

Образуемый ЗУ:			:2:ЗУ5	
Площадь кв.м.:			3600	
Правообладатель. Вид права:			Земли неразграниченной государственной собственности (аренда Савин Александр Васильевич)	
Разрешенное использование:			Для сельскохозяйственного производства	
Назначение (сооружение):			площадка скважины 8058	
№ точки (сквозной)	Дирекционный угол	Расстояние, м	Координаты	
			X	Y
266	0°0'0"	59,99	517718,59	1293453,44
267	270°0'34"	60	517718,59	1293513,43
268	180°0'34"	60	517658,59	1293513,44
269	90°1'31"	22,58	517658,58	1293453,44
270	90°0'0"	14,82	517681,16	1293453,43
271	89°58'29"	22,61	517695,98	1293453,43
№ 18				
Кадастровый квартал:			56:16:1214003	
Кадастровый номер:			56:16:1214003:2	
Образуемый ЗУ:			:2:ЗУ6	
Площадь кв.м.:			161	
Правообладатель. Вид права:			Земли неразграниченной государственной собственности (аренда Савин Александр Васильевич)	
Разрешенное использование:			Для сельскохозяйственного производства	
Назначение (сооружение):			размещение КТП	
№ точки (сквозной)	Дирекционный угол	Расстояние, м	Координаты	
			X	Y
272	0°0'0"	15,95	517676,30	1293390,06
273	270°0'0"	10,1	517676,30	1293406,01
274	180°0'0"	15,95	517666,20	1293406,01
123	88°56'44"	1,63	517666,20	1293390,06
122	90°12'11"	8,47	517667,83	1293390,09
№ 19				
Кадастровый квартал:			56:16:1214003	
Кадастровый номер:			56:16:1214003:2	
Образуемый ЗУ:			:2:ЗУ7(1-15)	
Площадь кв.м.:			132	
Правообладатель. Вид права:			Земли неразграниченной государственной собственности (аренда Савин Александр Васильевич)	
Разрешенное использование:			Для сельскохозяйственного производства	
Назначение (сооружение):			опора ЛЭП	
№ точки (сквозной)	Дирекционный угол	Расстояние, м	Координаты	
			X	Y
447	180°0'0"	5,4	517664,89	1293092,99
446	270°0'0"	5	517664,89	1293087,59
449	0°0'0"	5,4	517659,89	1293087,59
448	90°0'0"	5	517659,89	1293092,99
456	104°27'9"	2	517613,45	1293105,13
455	194°31'27"	1,99	517615,39	1293104,63
454	284°27'9"	2	517614,89	1293102,70
457	14°31'27"	1,99	517612,95	1293103,20
464	107°6'39"	5,2	517666,69	1293115,34
463	196°59'5"	2,5	517671,66	1293113,81
462	287°4'42"	5,21	517670,93	1293111,42
465	17°12'13"	2,5	517665,95	1293112,95
472	104°27'9"	2	517564,57	1293119,47
471	194°27'9"	2	517566,51	1293118,97
470	284°27'9"	2	517566,01	1293117,03
473	14°27'9"	2	517564,07	1293117,53
480	104°31'27"	1,99	517515,29	1293133,89
479	194°31'27"	1,99	517517,22	1293133,39
478	284°14'44"	1,99	517516,72	1293131,46
481	14°27'9"	2	517514,79	1293131,95
488	94°49'15"	2,5	517466,22	1293149,27
487	184°57'54"	5,2	517468,71	1293149,06
486	274°49'15"	2,5	517468,26	1293143,88

489	4°57'54"	5,2	517465,77	1293144,09
440	170°48'4"	2,5	517325,42	1293152,84
441	260°56'41"	3,24	517325,82	1293150,37
306	347°44'42"	2,5	517322,62	1293149,86
309	80°47'20"	3,37	517322,09	1293152,30
496	97°9'38"	2,01	517422,17	1293152,92
495	187°11'46"	2	517424,16	1293152,67
494	276°54'40"	1,99	517423,91	1293150,69
497	6°52'37"	2	517421,93	1293150,93
492	94°49'15"	2,5	517378,42	1293158,83
491	184°57'54"	5,2	517380,91	1293158,62
490	274°49'15"	2,5	517380,46	1293153,44
493	4°57'54"	5,2	517377,97	1293153,65
484	90°54'60"	2,5	517356,56	1293159,59
483	180°59'30"	5,2	517359,06	1293159,55
482	271°8'45"	2,5	517358,97	1293154,35
485	0°59'36"	5,19	517356,47	1293154,40
476	91°25'56"	2	517668,99	1293169,15
475	181°43'6"	2	517670,99	1293169,10
474	271°25'56"	2	517670,93	1293167,10
477	1°43'6"	2	517668,93	1293167,15
468	91°25'56"	2	517669,56	1293224,10
467	181°43'6"	2	517671,56	1293224,05
466	271°43'6"	2	517671,50	1293222,05
469	1°43'37"	1,99	517669,50	1293222,11
460	91°43'6"	2	517669,99	1293279,12
459	181°43'6"	2	517671,99	1293279,06
458	271°43'37"	1,99	517671,93	1293277,06
461	1°25'56"	2	517669,94	1293277,12
452	91°43'6"	2	517670,42	1293334,17
451	181°43'6"	2	517672,42	1293334,11
450	271°43'6"	2	517672,36	1293332,11
453	1°43'6"	2	517670,36	1293332,17
444	91°22'29"	2,5	517670,62	1293389,25
443	181°25'56"	5,2	517673,12	1293389,19
442	271°22'49"	2,49	517672,99	1293383,99
445	1°19'19"	5,2	517670,50	1293384,05
№ 20				
Кадастровый квартал:			56:16:1214003	
Кадастровый номер:			56:16:1214003:2	
Образуемый ЗУ:			:2/чзз2	
Площадь кв.м.:			5959	
Правообладатель. Вид права:			Земли неразграниченной государственной собственности (аренда Савин Александр Васильевич)	
Разрешенное использование:			Для сельскохозяйственного производства	
Назначение (сооружение):			трасса ВЛ 6кВ на скважину 8058	
№ точки (сквозной)	Дирекционный угол	Расстояние, м	Координаты	
			X	Y
111	80°20'35"	35,35	517323,20	1293147,25
110	92°25'34"	20,79	517358,05	1293153,18
109	96°2'21"	88,11	517378,82	1293152,30
108	106°20'21"	207,27	517466,44	1293143,03
107	16°20'2"	28,98	517665,34	1293084,72
106	19°14'28"	13,26	517673,49	1293112,53
105	359°56'49"	32,39	517677,86	1293125,05
305	1°26'36"	11,51	517677,83	1293157,44
304	0°17'29"	49,16	517678,12	1293168,95
303	358°19'22"	15,72	517678,37	1293218,11
302	0°1'38"	41,96	517677,91	1293233,82
301	359°53'59"	114,28	517677,93	1293275,78
300	270°0'0"	1,43	517677,73	1293390,06
272	270°12'11"	8,47	517676,30	1293390,06
122	180°28'59"	276,39	517667,83	1293390,09
121	196°20'44"	19,86	517665,50	1293113,71

Основная часть проекта межевания территории

120	286°20'20"	199,99	517659,91	1293094,65
119	276°2'15"	89,08	517468,00	1293150,91
118	272°24'32"	21,89	517379,41	1293160,28
117	260°21'18"	36,59	517357,54	1293161,20
116	167°23'1"	2,84	517321,47	1293155,07
309	80°47'20"	3,37	517322,09	1293152,30
440	170°48'4"	2,5	517325,42	1293152,84
441	260°56'41"	3,24	517325,82	1293150,37
306	167°28'16"	2,67	517322,62	1293149,86
442	1°25'56"	5,2	517672,99	1293383,99
443	271°22'29"	2,5	517673,12	1293389,19
444	181°19'19"	5,2	517670,62	1293389,25
445	91°22'49"	2,49	517670,50	1293384,05
446	0°0'0"	5,4	517664,89	1293087,59
447	270°0'0"	5	517664,89	1293092,99
448	180°0'0"	5,4	517659,89	1293092,99
449	90°0'0"	5	517659,89	1293087,59
450	1°43'6"	2	517672,36	1293332,11
451	271°43'6"	2	517672,42	1293334,11
452	181°43'6"	2	517670,42	1293334,17
453	91°43'6"	2	517670,36	1293332,17
454	14°31'27"	1,99	517614,89	1293102,70
455	284°27'9"	2	517615,39	1293104,63
456	194°31'27"	1,99	517613,45	1293105,13
457	104°27'9"	2	517612,95	1293103,20
458	1°43'6"	2	517671,93	1293277,06
459	271°43'6"	2	517671,99	1293279,06
460	181°25'56"	2	517669,99	1293279,12
461	91°43'37"	1,99	517669,94	1293277,12
462	16°59'5"	2,5	517670,93	1293111,42
463	287°6'39"	5,2	517671,66	1293113,81
464	197°12'13"	2,5	517666,69	1293115,34
465	107°4'42"	5,21	517665,95	1293112,95
466	1°43'6"	2	517671,50	1293222,05
467	271°25'56"	2	517671,56	1293224,05
468	181°43'37"	1,99	517669,56	1293224,10
469	91°43'6"	2	517669,50	1293222,11
470	14°27'9"	2	517566,01	1293117,03
471	284°27'9"	2	517566,51	1293118,97
472	194°27'9"	2	517564,57	1293119,47
473	104°27'9"	2	517564,07	1293117,53
474	1°43'6"	2	517670,93	1293167,10
475	271°25'56"	2	517670,99	1293169,10
476	181°43'6"	2	517668,99	1293169,15
477	91°25'56"	2	517668,93	1293167,15
478	14°31'27"	1,99	517516,72	1293131,46
479	284°31'27"	1,99	517517,22	1293133,39
480	194°27'9"	2	517515,29	1293133,89
481	104°14'44"	1,99	517514,79	1293131,95
482	0°59'30"	5,2	517358,97	1293154,35
483	270°54'60"	2,5	517359,06	1293159,55
484	180°59'36"	5,19	517356,56	1293159,59
485	91°8'45"	2,5	517356,47	1293154,40
486	4°57'54"	5,2	517468,26	1293143,88
487	274°49'15"	2,5	517468,71	1293149,06
488	184°57'54"	5,2	517466,22	1293149,27
489	94°49'15"	2,5	517465,77	1293144,09
490	4°57'54"	5,2	517380,46	1293153,44
491	274°49'15"	2,5	517380,91	1293158,62
492	184°57'54"	5,2	517378,42	1293158,83
493	94°49'15"	2,5	517377,97	1293153,65
494	7°11'46"	2	517423,91	1293150,69
495	277°9'38"	2,01	517424,16	1293152,67
496	186°52'37"	2	517422,17	1293152,92

497	96°54'40"	1,99	517421,93	1293150,93
№ 21				
Кадастровый квартал:			56:16:1214003	
Кадастровый номер:			56:16:1214003:2	
Образуемый ЗУ:			:2/чзз3	
Площадь кв.м.:			11627	
Правообладатель. Вид права:			Земли неразграниченной государственной собственности (аренда Савин Александр Васильевич)	
Разрешенное использование:			Для сельскохозяйственного производства	
Назначение (сооружение):			площадка под обустройство скважины 8058	
№ точки	Дирекционный	Расстояние,	Координаты	
(сквозной)	угол	м	X	Y
288	90°19'25"	19,48	517698,87	1293424,95
4	90°0'0"	26,35	517718,35	1293424,84
3	0°4'18"	120	517744,70	1293424,84
2	270°4'18"	120	517744,85	1293544,84
1	180°3'32"	155,73	517624,85	1293544,99
124	88°53'45"	41,52	517624,69	1293389,26
123	0°0'0"	15,95	517666,20	1293390,06
274	270°0'0"	2,11	517666,20	1293406,01
299	0°11'16"	24,42	517664,09	1293406,01
298	90°31'15"	7,7	517664,17	1293430,43
297	88°44'15"	3,63	517671,87	1293430,36
296	80°47'59"	1,44	517675,50	1293430,44
295	59°13'21"	1,58	517676,92	1293430,67
294	39°53'10"	1,82	517678,28	1293431,48
293	0°8'18"	12,43	517679,45	1293432,88
292	90°20'20"	1,69	517679,48	1293445,31
291	359°55'46"	8,13	517681,17	1293445,30
270	270°1'31"	22,58	517681,16	1293453,43
269	0°0'34"	60	517658,58	1293453,44
268	90°0'34"	60	517658,59	1293513,44
267	180°0'0"	59,99	517718,59	1293513,43
266	269°58'29"	22,61	517718,59	1293453,44
271	180°0'0"	8,27	517695,98	1293453,43
290	89°45'7"	2,31	517695,98	1293445,16
289	178°21'25"	20,23	517698,29	1293445,17
№ 22				
Кадастровый квартал:			56:16:1214003	
Кадастровый номер:			56:16:1214003:10 (в составе ЕЗ 56:16:0000000:5)	
Образуемый ЗУ:			:5:ЗУ2	
Площадь кв.м.:			5	
Правообладатель. Вид права:			Земли неразграниченной государственной собственности (аренда АО "Оренбургнефть")	
Разрешенное использование:			для разработки полезных ископаемых	
Назначение (сооружение):			опора ЛЭП	
№ точки	Дирекционный	Расстояние,	Координаты	
(сквозной)	угол	м	X	Y
306	347°44'42"	2,5	517322,62	1293149,86
309	260°50'52"	1,82	517322,09	1293152,30
308	170°48'4"	2,5	517320,29	1293152,01
307	80°35'9"	1,96	517320,69	1293149,54
№ 23				
Кадастровый квартал:			56:16:1214003	
Кадастровый номер:			56:16:1214003:10 (в составе ЕЗ 56:16:0000000:5)	
Образуемый ЗУ:			:5/чзз4	
Площадь кв.м.:			20	
Правообладатель. Вид права:			Земли неразграниченной государственной собственности (аренда АО "Оренбургнефть")	
Разрешенное использование:			для разработки полезных ископаемых	
Назначение (сооружение):			трасса ВЛ 6кВ на скважину 8058	
№ точки	Дирекционный	Расстояние,	Координаты	
(сквозной)	угол	м	X	Y
112	80°13'49"	3,06	517320,18	1293146,73

111	347°28'16"	2,67	517323,20	1293147,25
306	260°35'9"	1,96	517322,62	1293149,86
307	350°48'4"	2,5	517320,69	1293149,54
308	80°50'52"	1,82	517320,29	1293152,01
309	347°23'1"	2,84	517322,09	1293152,30
116	260°15'43"	3,07	517321,47	1293155,07
115	167°27'20"	8,01	517318,44	1293154,55
№ 24				
Кадастровый квартал:			56:16:1214003	
Кадастровый номер:				
Образуемый ЗУ:			:ЗУ3	
Площадь кв.м.:			94	
Правообладатель. Вид права:			Земли неразграниченной государственной собственности	
Разрешенное использование:			Для сельскохозяйственного использования	
Назначение (сооружение):			трасса ВЛ 6кВ на скважину 8058	
№ точки (сквозной)	Дирекционный угол	Расстояние, м	Координаты	
			X	Y
113	80°22'17"	11,9	517308,45	1293144,74
112	347°27'20"	8,01	517320,18	1293146,73
115	260°20'28"	11,5	517318,44	1293154,55
114	170°16'43"	7,99	517307,10	1293152,62
№ 25				
Кадастровый квартал:			56:16:1214001	
Кадастровый номер:			56:16:1214001:13 (в составе ЕЗ 56:16:0000000:5)	
Образуемый ЗУ:			:5/чзу5	
Площадь кв.м.:			252	
Правообладатель. Вид права:			Земли неразграниченной государственной собственности (аренда АО "Оренбургнефть")	
Разрешенное использование:			для разработки полезных ископаемых	
Назначение (сооружение):			трасса кабеля ЭХЗ	
№ точки (сквозной)	Дирекционный угол	Расстояние, м	Координаты	
			X	Y
136	350°23'13"	20	518480,49	1293947,25
135	69°39'58"	18,42	518477,15	1293966,97
134	321°34'55"	6,29	518494,42	1293973,37
140	249°42'47"	21,43	518490,51	1293978,30
139	170°17'3"	17,84	518470,41	1293970,87
138	164°31'34"	7,35	518473,42	1293953,29
137	78°29'46"	5,21	518475,38	1293946,21
№ 26				
Кадастровый квартал:			56:16:1214001	
Кадастровый номер:			56:16:1214001:13 (в составе ЕЗ 56:16:0000000:5)	
Образуемый ЗУ:			:5/чзу6	
Площадь кв.м.:			747	
Правообладатель. Вид права:			Земли неразграниченной государственной собственности (аренда АО "Оренбургнефть")	
Разрешенное использование:			для разработки полезных ископаемых	
Назначение (сооружение):			трасса выкидного трубопровода от скважины 8055 до АГЗУ-33	
№ точки (сквозной)	Дирекционный угол	Расстояние, м	Координаты	
			X	Y
133	51°34'58"	21,77	518499,87	1293966,51
132	81°33'21"	8,51	518516,93	1293980,04
131	327°12'31"	26,35	518525,35	1293981,29
143	261°30'40"	4,06	518511,08	1294003,44
142	231°35'27"	28,22	518507,06	1294002,84
141	141°34'49"	8,95	518484,95	1293985,31
140	141°34'55"	6,29	518490,51	1293978,30
134	141°32'3"	8,76	518494,42	1293973,37
518	0°0'0"	1	518514,42	1293991,20
519	270°0'0"	1	518514,42	1293992,20
520	180°0'0"	1	518513,42	1293992,20
521	90°0'0"	1	518513,42	1293991,20
522	0°0'0"	1	518493,46	1293975,87

Основная часть проекта межевания территории

523	270°0'0"	1	518493,46	1293976,87
524	180°0'0"	1	518492,46	1293976,87
525	90°0'0"	1	518492,46	1293975,87
526	0°0'0"	1	518503,89	1293984,22
527	270°0'0"	1	518503,89	1293985,22
528	180°0'0"	1	518502,89	1293985,22
529	90°0'0"	1	518502,89	1293984,22
530	0°0'0"	1	518510,52	1293989,38
531	270°0'0"	1	518510,52	1293990,38
532	180°0'0"	1	518509,52	1293990,38
533	90°0'0"	1	518509,52	1293989,38
№ 27				
Кадастровый квартал:			56:16:1214001	
Кадастровый номер:			56:16:1214001:13 (в составе ЕЗ 56:16:0000000:5)	
Образуемый ЗУ:			:5:ЗУ3(1-4)	
Площадь кв.м.:			4	
Правообладатель. Вид права:			Земли неразграниченной государственной собственности (аренда АО "Оренбургнефть")	
Разрешенное использование:			для разработки полезных ископаемых	
Назначение (сооружение):			КИП	
№ точки	Дирекционный	Расстояние,	Координаты	
(сквозной)	угол	м	Х	Y
523	180°0'0"	1	518493,46	1293976,87
522	270°0'0"	1	518493,46	1293975,87
525	0°0'0"	1	518492,46	1293975,87
524	90°0'0"	1	518492,46	1293976,87
527	180°0'0"	1	518503,89	1293985,22
526	270°0'0"	1	518503,89	1293984,22
529	0°0'0"	1	518502,89	1293984,22
528	90°0'0"	1	518502,89	1293985,22
531	180°0'0"	1	518510,52	1293990,38
530	270°0'0"	1	518510,52	1293989,38
533	0°0'0"	1	518509,52	1293989,38
532	90°0'0"	1	518509,52	1293990,38
519	180°0'0"	1	518514,42	1293992,20
518	270°0'0"	1	518514,42	1293991,20
521	0°0'0"	1	518513,42	1293991,20
520	90°0'0"	1	518513,42	1293992,20
№ 28				
Кадастровый квартал:			56:16:1214001	
Кадастровый номер:			56:16:1214001:2	
Образуемый ЗУ:			:2/чзу1	
Площадь кв.м.:			5701	
Правообладатель. Вид права:			Земли неразграниченной государственной собственности (аренда ООО "Адар")	
Разрешенное использование:			Для сельскохозяйственного производства	
Назначение (сооружение):			трасса выкидного трубопровода от скважины 8055 до АГЗУ-33	
№ точки	Дирекционный	Расстояние,	Координаты	
(сквозной)	угол	м	Х	Y
146	81°34'24"	60,39	518440,30	1294121,50
145	171°34'32"	127,16	518500,04	1294130,35
144	261°36'21"	7,67	518518,67	1294004,56
143	147°12'31"	26,35	518511,08	1294003,44
131	81°34'12"	20,8	518525,35	1293981,29
130	351°34'34"	175,16	518545,93	1293984,34
129	261°34'31"	85,25	518520,27	1294157,61
128	169°32'30"	24,02	518435,94	1294145,12
400	0°0'0"	1	518510,47	1294143,28
401	270°0'0"	1	518510,47	1294144,28
402	180°0'0"	1	518509,47	1294144,28
403	90°0'0"	1	518509,47	1294143,28
404	0°0'0"	2	518524,51	1293991,55
405	270°0'0"	1	518524,51	1293993,55

406	180°0'0"	2	518523,51	1293993,55
407	90°0'0"	1	518523,51	1293991,55
408	0°0'0"	2	518505,69	1294141,79
409	270°0'0"	1	518505,69	1294143,79
410	180°0'0"	2	518504,69	1294143,79
411	90°0'0"	1	518504,69	1294141,79
412	0°0'0"	1	518532,57	1293993,93
413	270°0'0"	1	518532,57	1293994,93
414	180°0'0"	1	518531,57	1293994,93
415	90°0'0"	1	518531,57	1293993,93
416	0°0'0"	2	518484,84	1294138,75
417	270°0'0"	1	518484,84	1294140,75
418	180°0'0"	2	518483,84	1294140,75
419	90°0'0"	1	518483,84	1294138,75
420	0°0'0"	2	518439,48	1294131,95
421	270°0'0"	1	518439,48	1294133,95
422	180°0'0"	2	518438,48	1294133,95
423	90°0'0"	1	518438,48	1294131,95
424	0°0'0"	1	518471,99	1294137,71
425	270°0'0"	1	518471,99	1294138,71
426	180°0'0"	1	518470,99	1294138,71
427	90°0'0"	1	518470,99	1294137,71
428	0°0'0"	2	518443,07	1294132,48
429	270°0'0"	1	518443,07	1294134,48
430	180°0'0"	2	518442,07	1294134,48
431	90°0'0"	1	518442,07	1294132,48
432	0°0'0"	1	518461,32	1294136,13
433	270°0'0"	1	518461,32	1294137,13
434	180°0'0"	1	518460,32	1294137,13
435	90°0'0"	1	518460,32	1294136,13
436	0°0'0"	2	518450,05	1294133,36
437	270°0'0"	1	518450,05	1294135,36
438	180°0'0"	2	518449,05	1294135,36
439	90°0'0"	1	518449,05	1294133,36
№ 29				
Кадастровый квартал:			56:16:1214001	
Кадастровый номер:			56:16:1214001:2	
Образуемый ЗУ:			:2:ЗУ1(1-6)	
Площадь кв.м.:			12	
Правообладатель. Вид права:			Земли неразграниченной государственной собственности (аренда ООО "Адар")	
Разрешенное использование:			Для сельскохозяйственного производства	
Назначение (сооружение):			КИП+опознавательный знак	
№ точки	Дирекционный	Расстояние,	Координаты	
(сквозной)	угол	м	X	Y
405	180°0'0"	2	518524,51	1293993,55
404	270°0'0"	1	518524,51	1293991,55
407	0°0'0"	2	518523,51	1293991,55
406	90°0'0"	1	518523,51	1293993,55
421	180°0'0"	2	518439,48	1294133,95
420	270°0'0"	1	518439,48	1294131,95
423	0°0'0"	2	518438,48	1294131,95
422	90°0'0"	1	518438,48	1294133,95
429	180°0'0"	2	518443,07	1294134,48
428	270°0'0"	1	518443,07	1294132,48
431	0°0'0"	2	518442,07	1294132,48
430	90°0'0"	1	518442,07	1294134,48
437	180°0'0"	2	518450,05	1294135,36
436	270°0'0"	1	518450,05	1294133,36
439	0°0'0"	2	518449,05	1294133,36
438	90°0'0"	1	518449,05	1294135,36
417	180°0'0"	2	518484,84	1294140,75
416	270°0'0"	1	518484,84	1294138,75
419	0°0'0"	2	518483,84	1294138,75

418	90°0'0"	1	518483,84	1294140,75
409	180°0'0"	2	518505,69	1294143,79
408	270°0'0"	1	518505,69	1294141,79
411	0°0'0"	2	518504,69	1294141,79
410	90°0'0"	1	518504,69	1294143,79
№ 30				
Кадастровый квартал:			56:16:1214001	
Кадастровый номер:			56:16:1214001:2	
Образуемый ЗУ:			:2:ЗУ2(1-2)	
Площадь кв.м.:			2	
Правообладатель. Вид права:			Земли неразграниченной государственной собственности (аренда ООО "Адар")	
Разрешенное использование:			Для сельскохозяйственного производства	
Назначение (сооружение):			опознавательный знак	
№ точки	Дирекционный	Расстояние,	Координаты	
(сквозной)	угол	м	X	Y
413	180°0'0"	1	518532,57	1293994,93
412	270°0'0"	1	518532,57	1293993,93
415	0°0'0"	1	518531,57	1293993,93
414	90°0'0"	1	518531,57	1293994,93
401	180°0'0"	1	518510,47	1294144,28
400	270°0'0"	1	518510,47	1294143,28
403	0°0'0"	1	518509,47	1294143,28
402	90°0'0"	1	518509,47	1294144,28
№ 31				
Кадастровый квартал:			56:16:1214001	
Кадастровый номер:			56:16:1214001:2	
Образуемый ЗУ:			:2:ЗУ3(1-2)	
Площадь кв.м.:			2	
Правообладатель. Вид права:			Земли неразграниченной государственной собственности (аренда ООО "Адар")	
Разрешенное использование:			Для сельскохозяйственного производства	
Назначение (сооружение):			КИП	
№ точки	Дирекционный	Расстояние,	Координаты	
(сквозной)	угол	м	X	Y
433	180°0'0"	1	518461,32	1294137,13
432	270°0'0"	1	518461,32	1294136,13
435	0°0'0"	1	518460,32	1294136,13
434	90°0'0"	1	518460,32	1294137,13
425	180°0'0"	1	518471,99	1294138,71
424	270°0'0"	1	518471,99	1294137,71
427	0°0'0"	1	518470,99	1294137,71
426	90°0'0"	1	518470,99	1294138,71
№ 32				
Кадастровый квартал:			56:16:1214003	
Кадастровый номер:				
Образуемый ЗУ:			:ЗУ4	
Площадь кв.м.:			234	
Правообладатель. Вид права:			Земли неразграниченной государственной собственности	
Разрешенное использование:			Для сельскохозяйственного использования	
Назначение (сооружение):			трасса выкидного трубопровода от скважины 8055 до АГЗУ-33	
№ точки	Дирекционный	Расстояние,	Координаты	
(сквозной)	угол	м	X	Y
147	81°36'3"	10,54	518429,87	1294119,96
146	349°32'30"	24,02	518440,30	1294121,50
128	261°33'59"	9,34	518435,94	1294145,12
127	170°31'33"	15,8	518426,70	1294143,75
251	253°21'40"	0,91	518429,30	1294128,17
250	169°43'60"	8,08	518428,43	1294127,91
258	0°0'0"	1	518432,89	1294132,49
259	270°0'0"	1	518432,89	1294133,49
260	180°0'0"	1	518431,89	1294133,49
261	90°0'0"	1	518431,89	1294132,49

396	0°0'0"	1	518436,16	1294132,37
397	270°0'0"	1	518436,16	1294133,37
398	180°0'0"	1	518435,16	1294133,37
399	90°0'0"	1	518435,16	1294132,37
№ 33				
Кадастровый квартал:			56:16:1214003	
Кадастровый номер:				
Образуемый ЗУ:			:ЗУ5	
Площадь кв.м.:			1	
Правообладатель. Вид права:			Земли неразграниченной государственной собственности	
Разрешенное использование:			Для сельскохозяйственного использования	
Назначение (сооружение):			опознавательный знак	
№ точки	Дирекционный	Расстояние,	Координаты	
(сквозной)	угол	м	X	Y
396	0°0'0"	1	518436,16	1294132,37
397	270°0'0"	1	518436,16	1294133,37
398	180°0'0"	1	518435,16	1294133,37
399	90°0'0"	1	518435,16	1294132,37
№ 34				
Кадастровый квартал:			56:16:1214003	
Кадастровый номер:				
Образуемый ЗУ:			:ЗУ6	
Площадь кв.м.:			1	
Правообладатель. Вид права:			Земли неразграниченной государственной собственности	
Разрешенное использование:			Для сельскохозяйственного использования	
Назначение (сооружение):			КИП	
№ точки	Дирекционный	Расстояние,	Координаты	
(сквозной)	угол	м	X	Y
258	0°0'0"	1	518432,89	1294132,49
259	270°0'0"	1	518432,89	1294133,49
260	180°0'0"	1	518431,89	1294133,49
261	90°0'0"	1	518431,89	1294132,49
№ 35				
Кадастровый квартал:			56:16:1214003	
Кадастровый номер:				
Образуемый ЗУ:			:ЗУ7	
Площадь кв.м.:			62	
Правообладатель. Вид права:			Земли неразграниченной государственной собственности	
Разрешенное использование:			Для сельскохозяйственного использования	
Назначение (сооружение):			подъездная дорога к скважине 8055	
№ точки	Дирекционный	Расстояние,	Координаты	
(сквозной)	угол	м	X	Y
250	73°21'40"	0,91	518428,43	1294127,91
251	350°31'33"	15,8	518429,30	1294128,17
127	350°30'32"	6,55	518426,70	1294143,75
126	352°4'53"	23,37	518425,62	1294150,21
125	261°6'40"	2,14	518422,40	1294173,36
171	169°46'24"	45,85	518420,29	1294173,03
№ 36				
Кадастровый квартал:			56:16:1214003	
Кадастровый номер:			56:16:1214003:9 (в составе ЕЗ 56:16:0000000:5)	
Образуемый ЗУ:			:5/чзу7	
Площадь кв.м.:			31	
Правообладатель. Вид права:			Земли неразграниченной государственной собственности (аренда АО "Оренбургнефть")	
Разрешенное использование:			для разработки полезных ископаемых	
Назначение (сооружение):			трасса выкидного трубопровода от скважины 8055 до АГЗУ-33	
№ точки	Дирекционный	Расстояние,	Координаты	
(сквозной)	угол	м	X	Y
148	81°33'25"	3,88	518426,03	1294119,39
147	349°43'60"	8,08	518429,87	1294119,96
250	260°22'49"	3,59	518428,43	1294127,91
249	337°39'52"	1,39	518424,89	1294127,31

216	169°43'21"	9,36	518424,36	1294128,60
№ 37				
Кадастровый квартал:			56:16:1214003	
Кадастровый номер:			56:16:1214003:9 (в составе ЕЗ 56:16:0000000:5)	
Образуемый ЗУ:			:5:ЗУ4	
Площадь кв.м.:			175	
Правообладатель. Вид права:			Земли неразграниченной государственной собственности (аренда АО "Оренбургнефть")	
Разрешенное использование:			для разработки полезных ископаемых	
Назначение (сооружение):			подъездная дорога к скважине 8055	
№ точки	Дирекционный	Расстояние,	Координаты	
(сквозной)	угол	м	X	Y
216	157°39'52"	1,39	518424,36	1294128,60
249	80°22'49"	3,59	518424,89	1294127,31
250	349°46'24"	45,85	518428,43	1294127,91
171	261°10'13"	2,08	518420,29	1294173,03
170	194°26'45"	4,41	518418,23	1294172,71
169	169°42'51"	40,49	518417,13	1294168,44
№ 38				
Кадастровый квартал:			56:16:1214003	
Кадастровый номер:			56:16:1214003:2	
Образуемый ЗУ:			:2/чзу4	
Площадь кв.м.:			6527	
Правообладатель. Вид права:			Земли неразграниченной государственной собственности (аренда Савин Александр Васильевич)	
Разрешенное использование:			Для сельскохозяйственного производства	
Назначение (сооружение):			трасса выкидного трубопровода от скважины 8055 до АГЗУ-33	
№ точки	Дирекционный	Расстояние,	Координаты	
(сквозной)	угол	м	X	Y
160	68°17'8"	135,98	518127,74	1294027,31
159	73°16'51"	27,46	518254,07	1294077,62
158	349°3'58"	0,9	518280,37	1294085,52
257	348°23'33"	1,89	518280,20	1294086,40
256	79°6'33"	4,02	518279,82	1294088,25
255	168°49'55"	2,37	518283,77	1294089,01
155	73°18'26"	17,06	518284,23	1294086,68
154	349°36'40"	1,22	518300,57	1294091,58
254	348°59'17"	1,88	518300,35	1294092,78
253	79°41'43"	4,02	518299,99	1294094,63
252	169°22'2"	2,66	518303,95	1294095,35
151	73°17'54"	45,48	518304,44	1294092,74
150	79°17'54"	50,24	518348,00	1294105,81
149	81°33'54"	28,97	518397,37	1294115,14
148	349°43'21"	9,36	518426,03	1294119,39
216	333°17'18"	3,49	518424,36	1294128,60
215	314°36'11"	3,06	518422,79	1294131,72
214	308°6'55"	2,3	518420,61	1294133,87
213	299°52'48"	2,63	518418,80	1294135,29
212	287°26'35"	3,84	518416,52	1294136,60
211	277°22'19"	3,74	518412,86	1294137,75
210	254°18'45"	2,44	518409,15	1294138,23
209	254°49'52"	9,32	518406,80	1294137,57
208	256°17'31"	13,97	518397,80	1294135,13
207	262°29'39"	8,96	518384,23	1294131,82
206	261°2'55"	9,77	518375,35	1294130,65
205	260°11'10"	12,32	518365,70	1294129,13
204	259°23'57"	9,35	518353,56	1294127,03
203	260°16'5"	15,03	518344,37	1294125,31
202	252°52'23"	20,92	518329,56	1294122,77
201	256°10'48"	28,26	518309,57	1294116,61
200	254°4'20"	8,89	518282,13	1294109,86
199	249°45'44"	4,42	518273,58	1294107,42
198	245°4'58"	5,91	518269,43	1294105,89

Основная часть проекта межевания территории

197	248°47'44"	19,96	518264,07	1294103,40
196	259°33'30"	7,12	518245,46	1294096,18
195	247°36'18"	18,82	518238,46	1294094,89
194	247°36'32"	53,76	518221,06	1294087,72
193	247°54'22"	24,38	518171,35	1294067,24
192	247°55'6"	30,38	518148,76	1294058,07
191	245°40'28"	0,8	518120,61	1294046,65
190	157°32'12"	20,57	518119,88	1294046,32
352	0°0'0"	2	518411,92	1294127,93
353	270°0'0"	1	518411,92	1294129,93
354	180°0'0"	2	518410,92	1294129,93
355	90°0'0"	1	518410,92	1294127,93
356	0°0'0"	1	518250,69	1294088,49
357	270°0'0"	1	518250,69	1294089,49
358	180°0'0"	1	518249,69	1294089,49
359	90°0'0"	1	518249,69	1294088,49
360	0°0'0"	1	518395,99	1294126,57
361	270°0'0"	1	518395,99	1294127,57
362	180°0'0"	1	518394,99	1294127,57
363	90°0'0"	1	518394,99	1294126,57
364	0°0'0"	2	518276,50	1294095,37
365	270°0'0"	1	518276,50	1294097,37
366	180°0'0"	2	518275,50	1294097,37
367	90°0'0"	1	518275,50	1294095,37
368	0°0'0"	2	518381,00	1294122,67
369	270°0'0"	1	518381,00	1294124,67
370	180°0'0"	2	518380,00	1294124,67
371	90°0'0"	1	518380,00	1294122,67
372	348°27'55"	3	518329,17	1294101,31
373	258°16'42"	3	518328,57	1294104,25
374	168°27'55"	3	518325,63	1294103,64
375	78°16'42"	3	518326,23	1294100,70
376	0°0'0"	2	518377,19	1294122,14
377	270°0'0"	1	518377,19	1294124,14
378	180°0'0"	2	518376,19	1294124,14
379	90°0'0"	1	518376,19	1294122,14
380	0°0'0"	2	518296,83	1294101,42
381	270°0'0"	1	518296,83	1294103,42
382	180°0'0"	2	518295,83	1294103,42
383	90°0'0"	1	518295,83	1294101,42
384	0°0'0"	2	518378,99	1294121,70
385	270°0'0"	1	518378,99	1294123,70
386	180°0'0"	2	518377,99	1294123,70
387	90°0'0"	1	518377,99	1294121,70
388	0°0'0"	2	518305,34	1294103,82
389	270°0'0"	1	518305,34	1294105,82
390	180°0'0"	2	518304,34	1294105,82
391	90°0'0"	1	518304,34	1294103,82
392	0°0'0"	1	518345,84	1294116,77
393	270°0'0"	1	518345,84	1294117,77
394	180°0'0"	1	518344,84	1294117,77
395	90°0'0"	1	518344,84	1294116,77
№ 39				
Кадастровый квартал:			56:16:1214003	
Кадастровый номер:			56:16:1214003:2	
Образуемый ЗУ:			:2:ЗУ8(1-7)	
Площадь кв.м.:			14	
Правообладатель. Вид права:			Земли неразграниченной государственной собственности (аренда Савин Александр Васильевич)	
Разрешенное использование:			Для сельскохозяйственного производства	
Назначение (сооружение):			КИП+опознавательный знак	
№ точки	Дирекционный	Расстояние,	Координаты	
(сквозной)	угол	м	X	Y
365	180°0'0"	2	518276,50	1294097,37

364	270°0'0"	1	518276,50	1294095,37
367	0°0'0"	2	518275,50	1294095,37
366	90°0'0"	1	518275,50	1294097,37
381	180°0'0"	2	518296,83	1294103,42
380	270°0'0"	1	518296,83	1294101,42
383	0°0'0"	2	518295,83	1294101,42
382	90°0'0"	1	518295,83	1294103,42
389	180°0'0"	2	518305,34	1294105,82
388	270°0'0"	1	518305,34	1294103,82
391	0°0'0"	2	518304,34	1294103,82
390	90°0'0"	1	518304,34	1294105,82
385	180°0'0"	2	518378,99	1294123,70
384	270°0'0"	1	518378,99	1294121,70
387	0°0'0"	2	518377,99	1294121,70
386	90°0'0"	1	518377,99	1294123,70
377	180°0'0"	2	518377,19	1294124,14
376	270°0'0"	1	518377,19	1294122,14
379	0°0'0"	2	518376,19	1294122,14
378	90°0'0"	1	518376,19	1294124,14
369	180°0'0"	2	518381,00	1294124,67
368	270°0'0"	1	518381,00	1294122,67
371	0°0'0"	2	518380,00	1294122,67
370	90°0'0"	1	518380,00	1294124,67
353	180°0'0"	2	518411,92	1294129,93
352	270°0'0"	1	518411,92	1294127,93
355	0°0'0"	2	518410,92	1294127,93
354	90°0'0"	1	518410,92	1294129,93

№ 40

Кадастровый квартал:	56:16:1214003
Кадастровый номер:	56:16:1214003:2
Образуемый ЗУ:	:2:ЗУ9(1-3)
Площадь кв.м.:	3
Правообладатель. Вид права:	Земли неразграниченной государственной собственности (аренда Савин Александр Васильевич)
Разрешенное использование:	Для сельскохозяйственного производства
Назначение (сооружение):	опознавательный знак

№ точки (сквозной)	Дирекционный угол	Расстояние, м	Координаты	
			X	Y
357	180°0'0"	1	518250,69	1294089,49
356	270°0'0"	1	518250,69	1294088,49
359	0°0'0"	1	518249,69	1294088,49
358	90°0'0"	1	518249,69	1294089,49
393	180°0'0"	1	518345,84	1294117,77
392	270°0'0"	1	518345,84	1294116,77
395	0°0'0"	1	518344,84	1294116,77
394	90°0'0"	1	518344,84	1294117,77
361	180°0'0"	1	518395,99	1294127,57
360	270°0'0"	1	518395,99	1294126,57
363	0°0'0"	1	518394,99	1294126,57
362	90°0'0"	1	518394,99	1294127,57

№ 41

Кадастровый квартал:	56:16:1214003
Кадастровый номер:	56:16:1214003:2
Образуемый ЗУ:	:2:ЗУ10
Площадь кв.м.:	16
Правообладатель. Вид права:	Земли неразграниченной государственной собственности (аренда Савин Александр Васильевич)
Разрешенное использование:	Для сельскохозяйственного производства
Назначение (сооружение):	вытяжная свеча

№ точки (сквозной)	Дирекционный угол	Расстояние, м	Координаты	
			X	Y
152	349°11'44"	1,33	518304,69	1294091,43
151	349°22'2"	2,66	518304,44	1294092,74
252	259°41'43"	4,02	518303,95	1294095,35

253	168°59'17"	1,88	518299,99	1294094,63
254	169°36'40"	1,22	518300,35	1294092,78
154	169°34'45"	0,88	518300,57	1294091,58
153	79°41'43"	4,02	518300,73	1294090,71
№ 42				
Кадастровый квартал:			56:16:1214003	
Кадастровый номер:			56:16:1214003:2	
Образуемый ЗУ:			:2:ЗУ11	
Площадь кв.м.:			16	
Правообладатель. Вид права:			Земли неразграниченной государственной собственности (аренда Савин Александр Васильевич)	
Разрешенное использование:			Для сельскохозяйственного производства	
Назначение (сооружение):			вытяжная свеча	
№ точки	Дирекционный	Расстояние,	Координаты	
(сквозной)	угол	м	X	Y
156	348°33'2"	1,61	518284,55	1294085,10
155	348°49'55"	2,37	518284,23	1294086,68
255	259°6'33"	4,02	518283,77	1294089,01
256	168°23'33"	1,89	518279,82	1294088,25
257	169°3'58"	0,9	518280,20	1294086,40
158	168°58'14"	1,2	518280,37	1294085,52
157	79°6'33"	4,02	518280,60	1294084,34
№ 43				
Кадастровый квартал:			56:16:1214003	
Кадастровый номер:			56:16:1214003:2	
Образуемый ЗУ:			:2:ЗУ12	
Площадь кв.м.:			1	
Правообладатель. Вид права:			Земли неразграниченной государственной собственности (аренда Савин Александр Васильевич)	
Разрешенное использование:			Для сельскохозяйственного производства	
Назначение (сооружение):			КИП	
№ точки	Дирекционный	Расстояние,	Координаты	
(сквозной)	угол	м	X	Y
262	0°0'0"	1	518096,71	1294027,13
263	270°0'0"	1	518096,71	1294028,13
264	180°0'0"	1	518095,71	1294028,13
265	90°0'0"	1	518095,71	1294027,13
№ 44				
Кадастровый квартал:			56:16:1214003	
Кадастровый номер:			56:16:1214003:2	
Образуемый ЗУ:			:2:ЗУ13	
Площадь кв.м.:			3600	
Правообладатель. Вид права:			Земли неразграниченной государственной собственности (аренда Савин Александр Васильевич)	
Разрешенное использование:			Для сельскохозяйственного производства	
Назначение (сооружение):			площадка скважины 8055	
№ точки	Дирекционный	Расстояние,	Координаты	
(сквозной)	угол	м	X	Y
172	338°16'50"	26	518090,12	1294010,21
173	338°19'18"	12,97	518080,50	1294034,36
174	338°17'59"	21,04	518075,71	1294046,41
175	248°18'5"	59,99	518067,93	1294065,96
176	158°17'46"	60	518012,19	1294043,78
177	68°18'5"	59,99	518034,38	1293988,03
№ 45				
Кадастровый квартал:			56:16:1214003	
Кадастровый номер:			56:16:1214003:2	
Образуемый ЗУ:			:2/чзу5	
Площадь кв.м.:			10599	
Правообладатель. Вид права:			Земли неразграниченной государственной собственности (аренда Савин Александр Васильевич)	
Разрешенное использование:			Для сельскохозяйственного производства	
Назначение (сооружение):			площадка под обустройство скважины 8055	
№ точки	Дирекционный	Расстояние,	Координаты	

(сквозной)	угол	м	X	Y
161	337°48'9"	29,01	518138,70	1294000,45
160	337°32'12"	20,57	518127,74	1294027,31
190	248°22'52"	16,91	518119,88	1294046,32
189	250°6'31"	3,73	518104,16	1294040,09
188	250°8'32"	12,1	518100,65	1294038,82
187	337°1'59"	2,92	518089,27	1294034,71
186	248°16'35"	8,21	518088,13	1294037,40
173	158°16'50"	26	518080,50	1294034,36
172	248°18'5"	59,99	518090,12	1294010,21
177	338°17'46"	60	518034,38	1293988,03
176	68°18'5"	59,99	518012,19	1294043,78
175	158°17'59"	21,04	518067,93	1294065,96
174	68°16'35"	8,21	518075,71	1294046,41
248	337°59'19"	2,53	518083,34	1294049,45
247	63°38'36"	11,06	518082,39	1294051,80
246	54°6'26"	0,94	518092,30	1294056,71
245	0°0'0"	1,09	518093,06	1294057,26
244	337°59'43"	12,04	518093,06	1294058,35
243	67°16'54"	27,27	518088,55	1294069,51
185	338°19'17"	3,47	518113,70	1294080,04
184	68°18'19"	15,96	518112,42	1294083,26
165	340°29'7"	33,56	518127,25	1294089,16
164	247°45'31"	144,62	518116,04	1294120,79
163	157°44'22"	120	517982,18	1294066,05
162	67°44'22"	120	518027,64	1293954,99
262	0°0'0"	1	518096,71	1294027,13
263	270°0'0"	1	518096,71	1294028,13
264	180°0'0"	1	518095,71	1294028,13
265	90°0'0"	1	518095,71	1294027,13
№ 46				
Кадастровый квартал:			56:16:1214003	
Кадастровый номер:			56:16:1214003:2	
Образуемый ЗУ:			:2:ЗУ14	
Площадь кв.м.:			8365	
Правообладатель. Вид права:			Земли неразграниченной государственной собственности (аренда Савин Александр Васильевич)	
Разрешенное использование:			Для сельскохозяйственного производства	
Назначение (сооружение):			подъездная дорога к скважине 8055	
№ точки (сквозной)	Дирекционный угол	Расстояние, м	Координаты	
(сквозной)	угол	м	X	Y
173	68°16'35"	8,21	518080,50	1294034,36
186	157°1'59"	2,92	518088,13	1294037,40
187	70°8'32"	12,1	518089,27	1294034,71
188	70°6'31"	3,73	518100,65	1294038,82
189	68°22'52"	16,91	518104,16	1294040,09
190	65°40'28"	0,8	518119,88	1294046,32
191	67°55'6"	30,38	518120,61	1294046,65
192	67°54'22"	24,38	518148,76	1294058,07
193	67°36'32"	53,76	518171,35	1294067,24
194	67°36'18"	18,82	518221,06	1294087,72
195	79°33'30"	7,12	518238,46	1294094,89
196	68°47'44"	19,96	518245,46	1294096,18
197	65°4'58"	5,91	518264,07	1294103,40
198	69°45'44"	4,42	518269,43	1294105,89
199	74°4'20"	8,89	518273,58	1294107,42
200	76°10'48"	28,26	518282,13	1294109,86
201	72°52'23"	20,92	518309,57	1294116,61
202	80°16'5"	15,03	518329,56	1294122,77
203	79°23'57"	9,35	518344,37	1294125,31
204	80°11'10"	12,32	518353,56	1294127,03
205	81°2'55"	9,77	518365,70	1294129,13
206	82°29'39"	8,96	518375,35	1294130,65
207	76°17'31"	13,97	518384,23	1294131,82

Основная часть проекта межевания территории

208	74°49'52"	9,32	518397,80	1294135,13
209	74°18'45"	2,44	518406,80	1294137,57
210	97°22'19"	3,74	518409,15	1294138,23
211	107°26'35"	3,84	518412,86	1294137,75
212	119°52'48"	2,63	518416,52	1294136,60
213	128°6'55"	2,3	518418,80	1294135,29
214	134°36'11"	3,06	518420,61	1294133,87
215	153°17'18"	3,49	518422,79	1294131,72
216	349°42'51"	40,49	518424,36	1294128,60
169	194°37'15"	0,24	518417,13	1294168,44
217	207°5'44"	2,9	518417,07	1294168,21
218	207°15'19"	1,48	518415,75	1294165,63
219	219°23'27"	1,59	518415,07	1294164,31
220	219°25'29"	3,28	518414,06	1294163,08
221	234°41'20"	4,71	518411,98	1294160,55
222	267°40'33"	6,17	518408,14	1294157,83
223	266°36'1"	5,06	518401,98	1294157,58
224	264°38'51"	5,57	518396,93	1294157,28
225	263°45'33"	8,28	518391,38	1294156,76
226	257°23'33"	12,64	518383,15	1294155,86
227	262°55'31"	11,29	518370,81	1294153,10
228	256°4'59"	1,16	518359,61	1294151,71
229	263°48'25"	9,46	518358,48	1294151,43
230	258°39'48"	8,39	518349,08	1294150,41
231	256°11'47"	19,11	518340,85	1294148,76
232	256°25'34"	23,14	518322,29	1294144,20
233	251°5'44"	31,64	518299,80	1294138,77
234	257°33'20"	6,64	518269,87	1294128,52
235	256°54'51"	17,4	518263,39	1294127,09
236	249°11'43"	10,78	518246,44	1294123,15
237	245°33'22"	11,96	518236,36	1294119,32
238	245°20'35"	31,83	518225,47	1294114,37
239	247°44'32"	36,14	518196,54	1294101,09
240	247°2'50"	26,34	518163,09	1294087,40
241	247°30'15"	22,37	518138,84	1294077,13
242	339°12'30"	5,69	518118,17	1294068,57
178	338°16'44"	6,62	518116,15	1294073,89
185	247°16'54"	27,27	518113,70	1294080,04
243	157°59'43"	12,04	518088,55	1294069,51
244	180°0'0"	1,09	518093,06	1294058,35
245	234°6'26"	0,94	518093,06	1294057,26
246	243°38'36"	11,06	518092,30	1294056,71
247	157°59'19"	2,53	518082,39	1294051,80
248	248°16'35"	8,21	518083,34	1294049,45
174	158°19'18"	12,97	518075,71	1294046,41
№ 47				
Кадастровый квартал:			56:16:1214003	
Кадастровый номер:			56:16:1214003:2	
Образуемый ЗУ:			:2:ЗУ15	
Площадь кв.м.:			174	
Правообладатель. Вид права:			Земли неразграниченной государственной собственности (аренда Савин Александр Васильевич)	
Разрешенное использование:			Для сельскохозяйственного производства	
Назначение (сооружение):			размещение КТП	
№ точки	Дирекционный	Расстояние,	Координаты	
(сквозной)	угол	м	X	Y
178	68°16'19"	15,96	518116,15	1294073,89
179	342°12'58"	1,67	518130,98	1294079,80
180	68°46'20"	5,19	518130,47	1294081,39
181	338°39'59"	2,5	518135,31	1294083,27
182	248°40'10"	5,2	518134,40	1294085,60
183	334°34'57"	2,68	518129,56	1294083,71
166	339°3'4"	3,24	518128,41	1294086,13
165	248°18'19"	15,96	518127,25	1294089,16

184	158°19'17"	3,47	518112,42	1294083,26
185	158°16'44"	6,62	518113,70	1294080,04
№ 48				
Кадастровый квартал:			56:16:1214003	
Кадастровый номер:			56:16:1214003:2	
Образуемый ЗУ:			:2:ЗУ16(1-9)	
Площадь кв.м.:			91	
Правообладатель. Вид права:			Земли неразграниченной государственной собственности (аренда Савин Александр Васильевич)	
Разрешенное использование:			Для сельскохозяйственного производства	
Назначение (сооружение):			опора ЛЭП	
№ точки (сквозной)	Дирекционный угол	Расстояние, м	Координаты	
			X	Y
325	157°55'56"	2	518188,22	1294107,57
324	248°2'22"	2,01	518188,97	1294105,72
327	337°55'56"	2	518187,11	1294104,97
326	68°2'22"	2,01	518186,36	1294106,82
333	159°18'8"	5,21	518243,87	1294131,93
332	249°18'34"	2,49	518245,71	1294127,06
335	339°15'48"	5,2	518243,38	1294126,18
334	69°5'40"	2,49	518241,54	1294131,04
341	165°51'9"	2,5	518281,66	1294141,83
340	255°44'60"	5,2	518282,27	1294139,41
343	345°51'9"	2,5	518277,23	1294138,13
342	75°44'60"	5,2	518276,62	1294140,55
349	165°45'16"	1,99	518307,21	1294148,85
348	255°32'51"	2	518307,70	1294146,92
351	345°49'29"	2	518305,76	1294146,42
350	75°49'29"	2	518305,27	1294148,36
345	167°0'19"	2	518335,94	1294157,20
344	256°56'26"	1,99	518336,39	1294155,25
347	346°39'39"	1,99	518334,45	1294154,80
346	76°43'36"	2	518333,99	1294156,74
322	91°43'6"	2	518390,22	1294165,20
321	181°25'56"	2	518392,22	1294165,14
320	271°43'6"	2	518392,17	1294163,14
323	1°25'56"	2	518390,17	1294163,20
329	178°37'11"	2,49	518401,81	1294165,55
328	268°34'4"	5,2	518401,87	1294163,06
331	358°51'15"	2,5	518396,67	1294162,93
330	88°40'32"	5,19	518396,62	1294165,43
218	207°15'19"	1,48	518415,75	1294165,63
219	219°23'27"	1,59	518415,07	1294164,31
220	268°46'21"	2,8	518414,06	1294163,08
318	358°37'31"	2,5	518411,26	1294163,02
319	88°36'54"	4,55	518411,20	1294165,52
337	180°0'0"	5,4	518363,42	1294166,33
336	270°0'0"	5	518363,42	1294160,93
339	0°0'0"	5,4	518358,42	1294160,93
338	90°0'0"	5	518358,42	1294166,33
№ 49				
Кадастровый квартал:			56:16:1214003	
Кадастровый номер:			56:16:1214003:2	
Образуемый ЗУ:			:2/чзуб	
Площадь кв.м.:			3523	
Правообладатель. Вид права:			Земли неразграниченной государственной собственности (аренда Савин Александр Васильевич)	
Разрешенное использование:			Для сельскохозяйственного производства	
Назначение (сооружение):			трасса ВЛ 6кВ на скважину 8055	
№ точки (сквозной)	Дирекционный угол	Расстояние, м	Координаты	
			X	Y
242	67°30'15"	22,37	518118,17	1294068,57
241	67°2'50"	26,34	518138,84	1294077,13
240	67°44'32"	36,14	518163,09	1294087,40

Основная часть проекта межевания территории

239	65°20'35"	31,83	518196,54	1294101,09
238	65°33'22"	11,96	518225,47	1294114,37
237	69°11'43"	10,78	518236,36	1294119,32
236	76°54'51"	17,4	518246,44	1294123,15
235	77°33'20"	6,64	518263,39	1294127,09
234	71°5'44"	31,64	518269,87	1294128,52
233	76°25'34"	23,14	518299,80	1294138,77
232	76°11'47"	19,11	518322,29	1294144,20
231	78°39'48"	8,39	518340,85	1294148,76
230	83°48'25"	9,46	518349,08	1294150,41
229	76°4'59"	1,16	518358,48	1294151,43
228	82°55'31"	11,29	518359,61	1294151,71
227	77°23'33"	12,64	518370,81	1294153,10
226	83°45'33"	8,28	518383,15	1294155,86
225	84°38'51"	5,57	518391,38	1294156,76
224	86°36'1"	5,06	518396,93	1294157,28
223	87°40'33"	6,17	518401,98	1294157,58
222	54°41'20"	4,71	518408,14	1294157,83
221	39°25'29"	3,28	518411,98	1294160,55
220	268°46'21"	2,8	518414,06	1294163,08
318	358°37'31"	2,5	518411,26	1294163,02
319	88°36'54"	4,55	518411,20	1294165,52
218	27°5'44"	2,9	518415,75	1294165,63
217	14°37'15"	0,24	518417,07	1294168,21
169	269°13'6"	56,44	518417,13	1294168,44
168	253°42'43"	123,83	518360,70	1294167,67
167	247°34'31"	122,71	518241,84	1294132,94
166	154°34'57"	2,68	518128,41	1294086,13
183	68°40'10"	5,2	518129,56	1294083,71
182	158°39'59"	2,5	518134,40	1294085,60
181	248°46'20"	5,19	518135,31	1294083,27
180	162°12'58"	1,67	518130,47	1294081,39
179	248°16'19"	15,96	518130,98	1294079,80
178	159°12'30"	5,69	518116,15	1294073,89
320	1°25'56"	2	518392,17	1294163,14
321	271°43'6"	2	518392,22	1294165,14
322	181°25'56"	2	518390,22	1294165,20
323	91°43'6"	2	518390,17	1294163,20
324	337°55'56"	2	518188,97	1294105,72
325	248°2'22"	2,01	518188,22	1294107,57
326	157°55'56"	2	518186,36	1294106,82
327	68°2'22"	2,01	518187,11	1294104,97
328	358°37'11"	2,49	518401,87	1294163,06
329	268°40'32"	5,19	518401,81	1294165,55
330	178°51'15"	2,5	518396,62	1294165,43
331	88°34'4"	5,2	518396,67	1294162,93
332	339°18'8"	5,21	518245,71	1294127,06
333	249°5'40"	2,49	518243,87	1294131,93
334	159°15'48"	5,2	518241,54	1294131,04
335	69°18'34"	2,49	518243,38	1294126,18
336	0°0'0"	5,4	518363,42	1294160,93
337	270°0'0"	5	518363,42	1294166,33
338	180°0'0"	5,4	518358,42	1294166,33
339	90°0'0"	5	518358,42	1294160,93
340	345°51'9"	2,5	518282,27	1294139,41
341	255°44'60"	5,2	518281,66	1294141,83
342	165°51'9"	2,5	518276,62	1294140,55
343	75°44'60"	5,2	518277,23	1294138,13
344	347°0'19"	2	518336,39	1294155,25
345	256°43'36"	2	518335,94	1294157,20
346	166°39'39"	1,99	518333,99	1294156,74
347	76°56'26"	1,99	518334,45	1294154,80
348	345°45'16"	1,99	518307,70	1294146,92
349	255°49'29"	2	518307,21	1294148,85

Основная часть проекта межевания территории

350	165°49'29"	2	518305,27	1294148,36
351	75°32'51"	2	518305,76	1294146,42

6 Материалы по обоснованию проекта межевания территории

6.1 Графическая часть проекта межевания территории

№ п/п	Наименование документа в составе графической части	Количество листов	Примечание
1	Чертеж границ зон планируемого размещения линейного объекта	2	–

В соответствии с ч.7 ст.43 Градостроительного кодекса, материалы по обоснованию проекта межевания территории включают в себя чертежи, на которых отображаются:

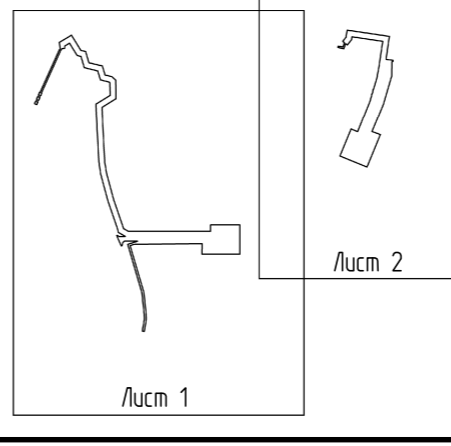
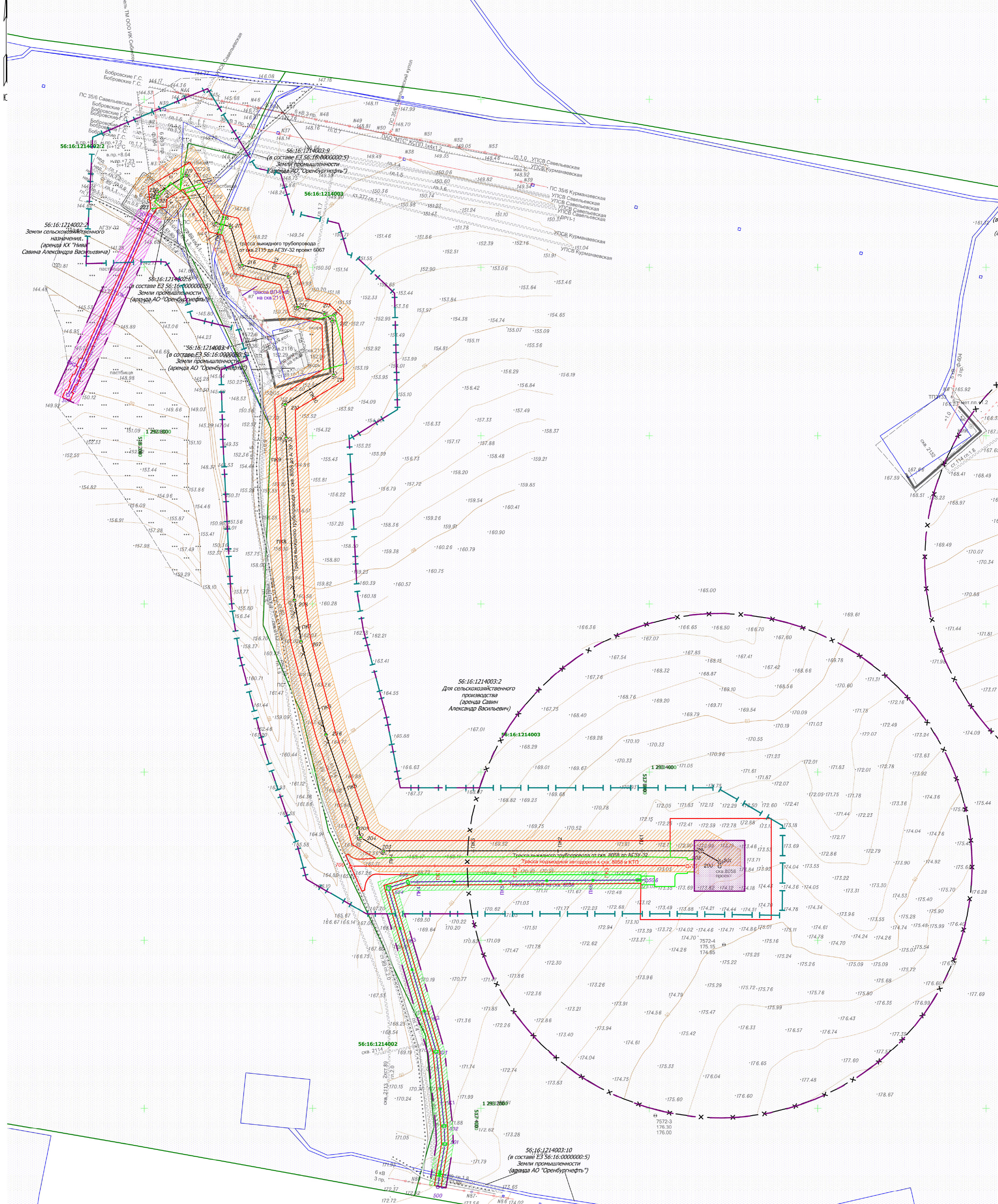
- границы существующих земельных участков;
- границы зон с особыми условиями использования территорий;
- местоположение существующих объектов капитального строительства;
- границы особо охраняемых природных территорий;
- границы территорий объектов культурного наследия.

В настоящем проекте межевания территории:

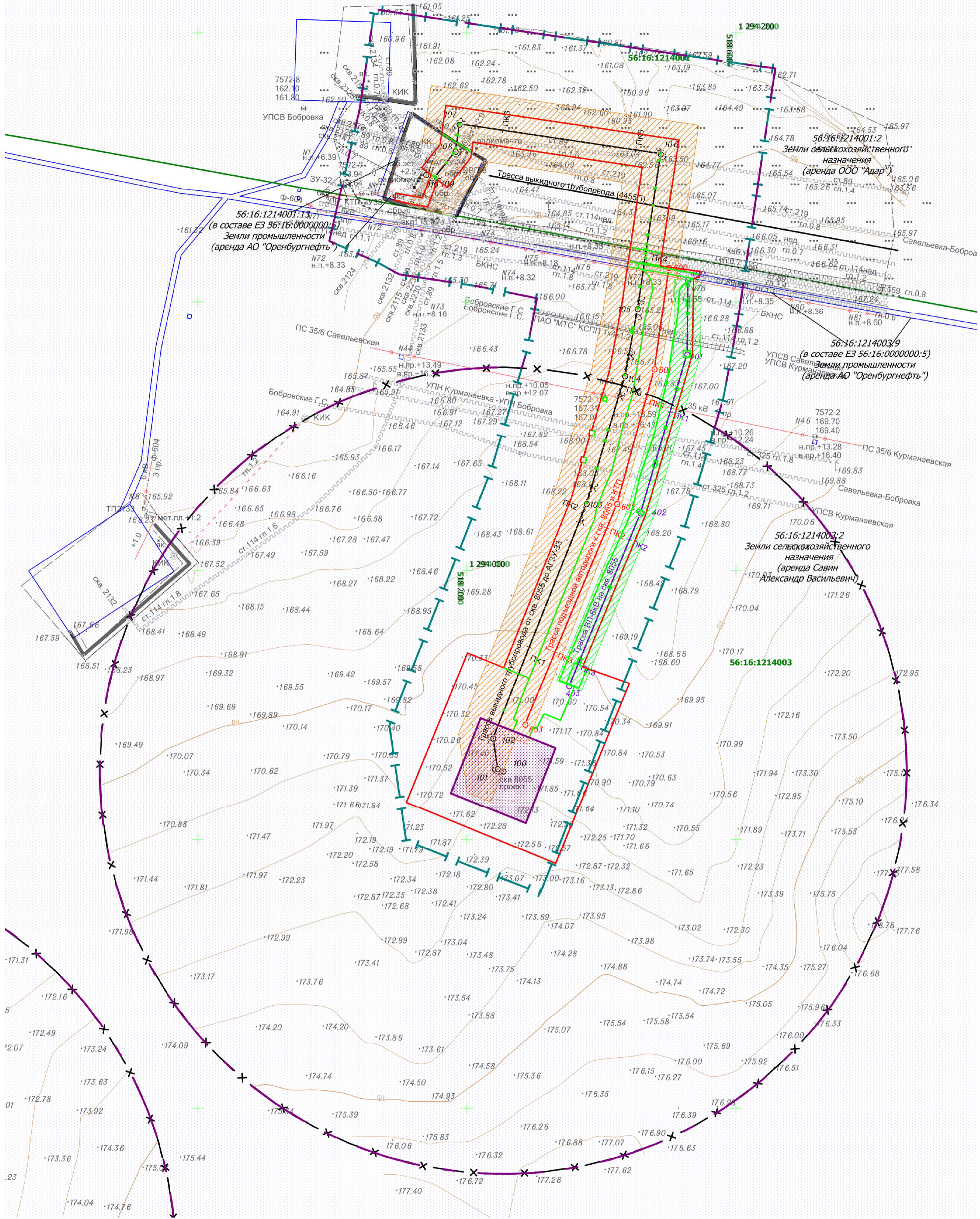
- границы существующих земельных участков и зон с особыми условиями использования территории нанесены в соответствии с данными выписок из Единого государственного реестра недвижимости об объекте недвижимости;

- местоположение существующих объектов капитального строительства, в том числе подземных и надземных линейных объектов, нанесено в соответствии с материалами технического отчета по результатам инженерно-геодезических изысканий для подготовки проектной документации 7572П-П-006.000.000-ИГДИ-02 (исполнитель ООО «СамараНИПИнефть», 2021г.);

- границы особо охраняемых природных территорий и территорий объектов культурного наследия не отображены ввиду отсутствия указанных территорий в границах зон планируемого размещения проектируемого объекта.



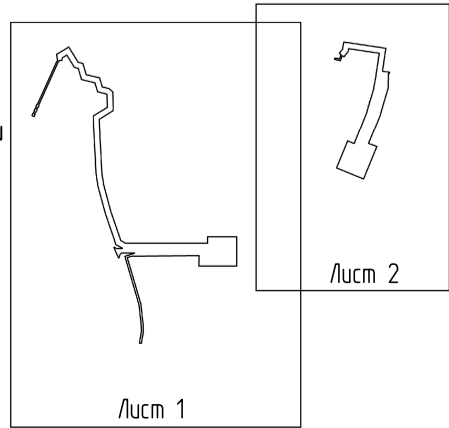
7572П-ППТ_ПМТ				"Сбор нефти и газа со скважин №№ 8055, 8058 Бобровского месторождения"		
Изм.	Кол.уч.	Лист	№ док.	Подпись	Дата	Том 3 - Проект межевания территории
Разработ.	Данских				08.21	2 Основная часть
Нач. отдела	Явкина				08.21	Проект планировки и межевания территории
Чертеж межевания территории						Стадия
						Лист
						Листов
						1
						2
						САМАРАНИПНЕФТЬ



М 1:2000

УСЛОВНЫЕ ОБОЗНАЧЕНИЯ

- Трасса проектируемого выкидного трубопровода
- Трасса проектируемой Вл-6кВ
- Трасса проектируемого кабеля анодного заземления
- Существующий трубопровод
- Существующая линия электропередачи
- Полевая дорога
- Границы территории проектирования
- охранная зона проектируемой кабеля анодного заземления (ширина 30 м)
- охранная зона проектируемого выкидного трубопровода (ширина 50 м)
- охранная зона проектируемой Вл-6кВ (ширина 20 м)
- санитарно защитная зона скважины (радиус 300 м)
- Граница минимальных расстояний от оси нефтепровода до зданий, сооружений и других инженерных сетей. Расстояние от оси подземного трубопровода 75 м
- Граница образуемых земельных участков
- Граница зон планируемого размещения линейного объекта
- граница земельных участков на кадастровом учете
- граница кадастровых кварталов
- номер кадастрового квартала
- кадастровый номер земельного участка



7572П-ППТ_ПМТ						
"Сбор нефти и газа со скважин №№ 8055, 8058 Бобровского месторождения"						
Изм.	Кол.уч.	Лист	N док.	Подпись	Дата	
Разраб.	Донских	<i>Донских</i>	08.21			
Нач. отдела	Явкина	<i>Явкина</i>	08.21			
Том 3 - Проект межевания территории 2. Основная часть Проект планировки и межевания территории				Стадия	Лист	Листов
Чертеж межевания территории				П	2	2

